




Студентський науковий гурток



ГЕОІНФОРМАЦІЙНІ ТЕХНОЛОГІЇ В СУЧАСНОМУ ЗЕМЛЕВПОРЯДКУВАННІ



Гурток створений на початку 2023-2024 навчального року



Учасників: 26 студентів

1 курс
20 студентів

2 курс СК
4 студенти

4 курс
2 студенти

МЕТА:

- 1 систематизування і поглиблення здобутих знань під час навчання,
- 2 дослідження можливостей застосування ГІС технологій в сучасному землевпорядкуванні для вирішення практичних задач
- 3 проходження "віртуального стажування" перед працевлаштуванням за спеціальністю 193 "Геодезія та землеустрій".

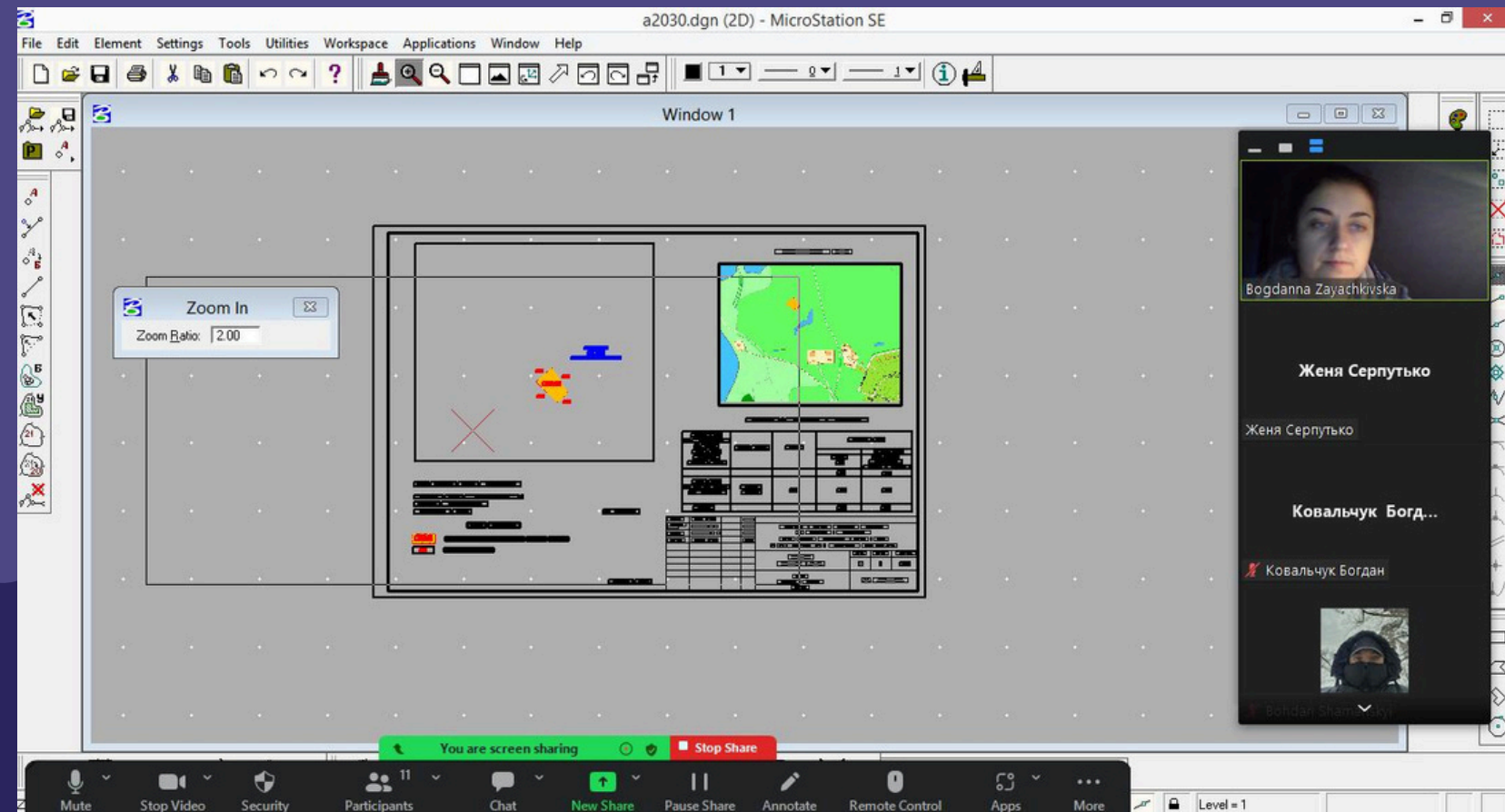
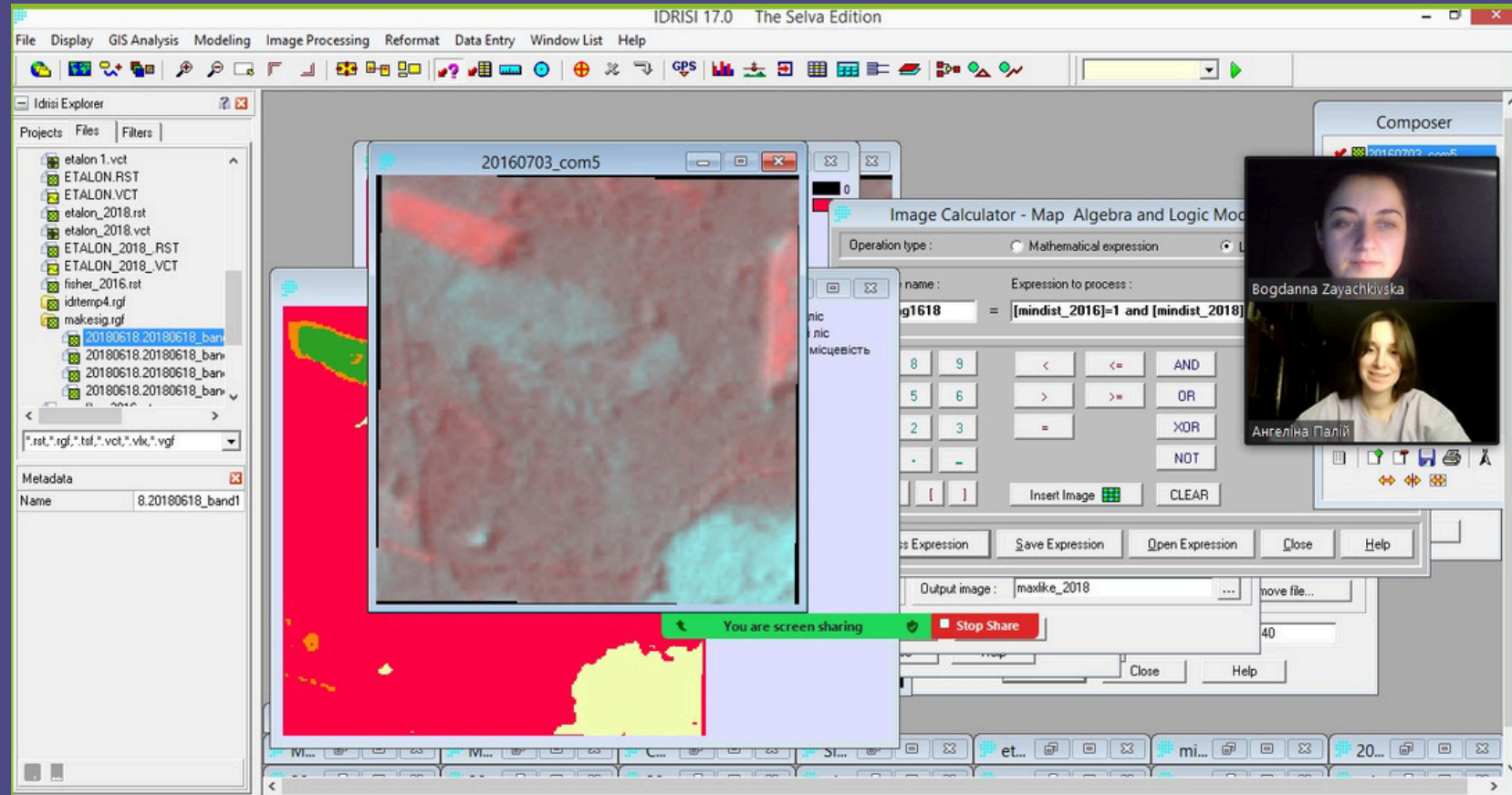


ЗАВДАННЯ:

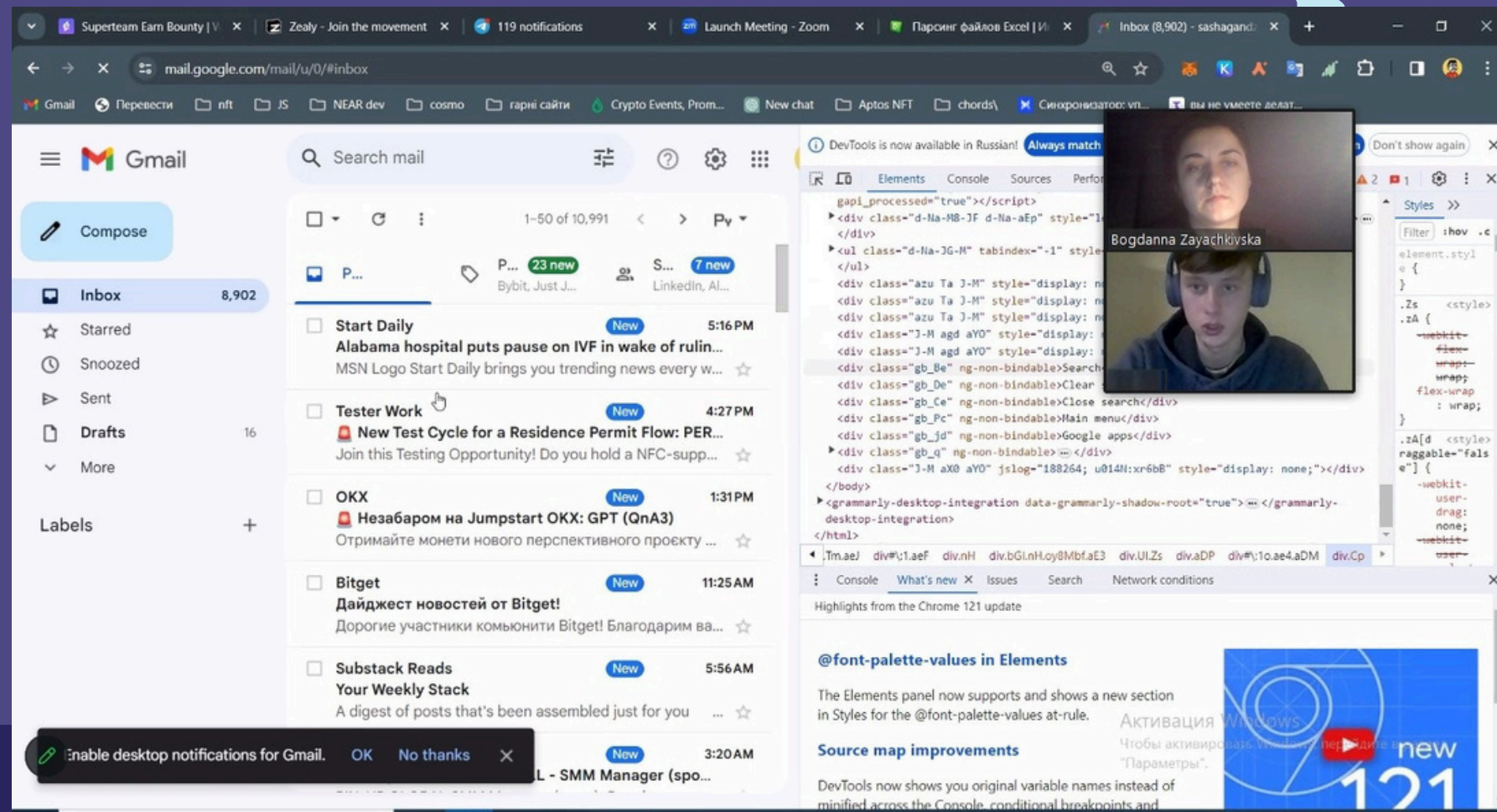
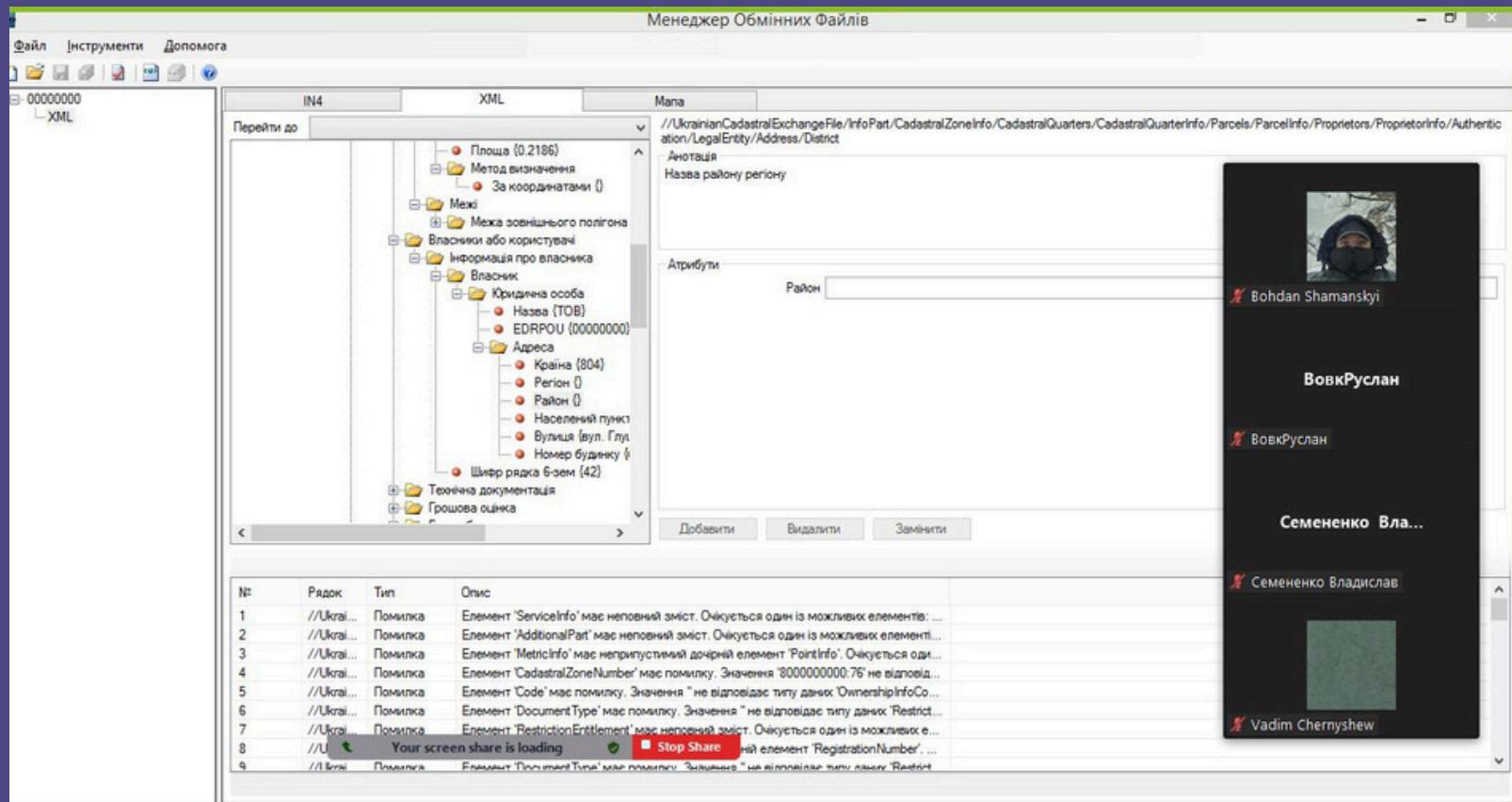
- зацікавлення студентів до безмежних можливостей розвитку у сфері землеустрою;
- заохочення до пошукової, науково-дослідницької роботи;
- створення умов для розкриття потенціалу учасників гуртка;
- дослідження можливостей застосування геоінформаційних систем і технологій в практичній роботі землевпорядника.



ОНЛАЙН ЗУСТРІЧІ



ОНЛАЙН ЗУСТРІЧІ



ЗУСТРІЧІ-ПРЕЗЕНТАЦІЇ В КОРПУСІ



ВИЇЗДНІ ЗУСТРІЧІ




ПОЇЗДКА НА ВИРОБНИЦТВО, ДЕ ЗАПРОВАДЖУЮТЬСЯ НАЙСУЧАСНІШІ ГЕОІНФОРМАЦІЙНІ ТЕХНОЛОГІЇ ТА ІННОВАЦІЇ

ВІВІКОМ

Visicom API — Карта для вашого бізнесу



НАУКОВІ ТЕЗИ (УЧАСТЬ У МІЖНАРОДНІЙ КОНФЕРЕНЦІЇ «GEOPOINT 2024» :



1. Студентка 1-го курсу Крук Я.І. Застосування штучного інтелекту для навчання, наукових досліджень і землеустрою в умовах війни та післявоєнний період.
2. Студент 4-го курсу Ганджук О. О. Облік землевласників землекористувачів в умовах воєнного стану.
3. Студентка 4-го курсу Палій А.В. Дистанційний моніторинг на основі космознімків для моніторингу і охорони земельних ресурсів.

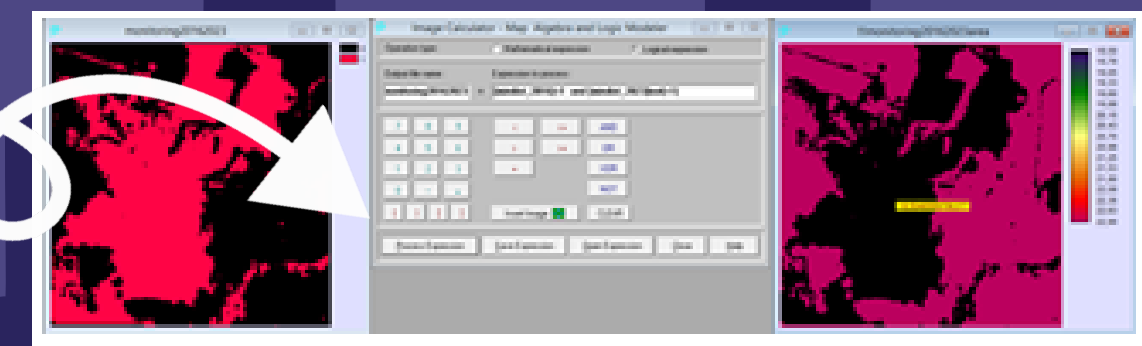
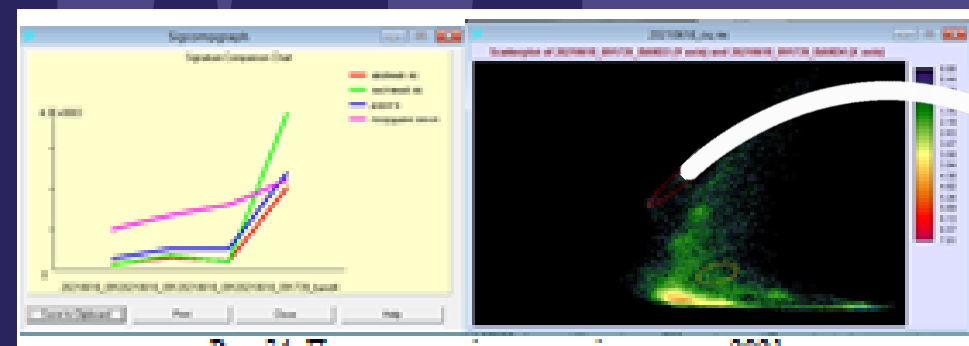
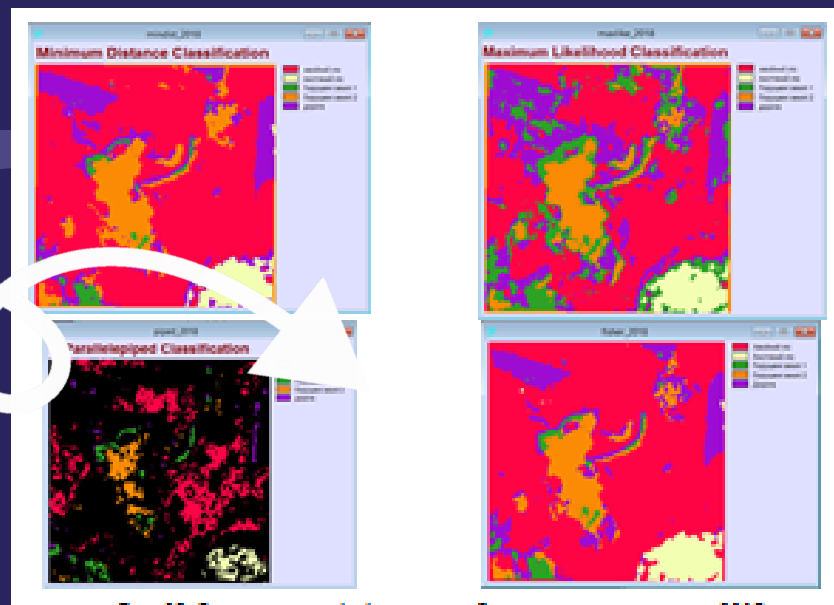
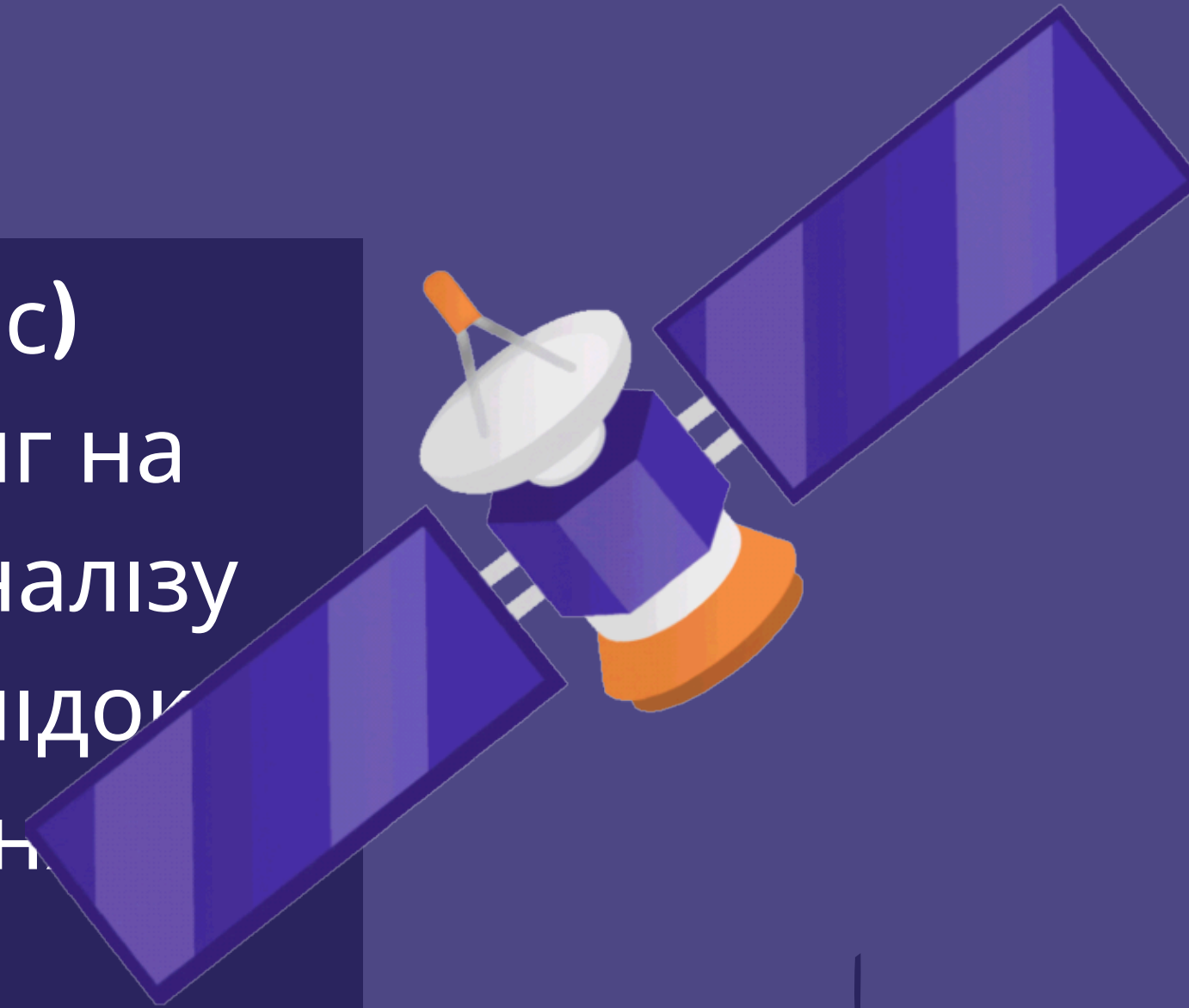


Наукові роботи, подані в рамках I туру Всеукраїнського конкурсу студентських наукових робіт

1



АНГЕЛІНА ПАЛІЙ (4 курс)
'Дистанційний моніторинг на основі геопросторового аналізу земель, порушених внаслідок свавільного вибудовування бурштину'





Наукові роботи, подані в рамках I туру Всеукраїнського конкурсу студентських наукових робіт




2

ЯНА КРУК (1 курс)

‘Дослідження можливостей чат-ботів зі штучним інтелектом у навчальних цілях на спеціальності 193 ‘Геодезія та землеустрій’



ДЯКУЄМО
ЗА УВАГУ!



КОНТАКТНІ ДАНІ



Електронна пошта:

b_zayachkivska@nubip.edu.ua

Номер телефону: +38(096)-883-79-14

