

## «Розклад екзаменаційної сесії»

«ЗАТВЕРДЖУЮ»

Т.в.о. начальника навчального відділу

 Олена КОЛЕСНИКОВА

« 06 » 11 20\_\_ р.

## РОЗКЛАД

складання екзаменів

студентами **1** курсу ОС «Бакалавр»факультету **Землевпорядкування**спеціальності «**Геодезія та землеустрій**»Початок екзаменаційної сесії з **27 листопада 2023 р. по 09 грудня 2023 р.**

№ з/п	Назва дисципліни	1 група	2 група (англомовна)	3 група
1.	Фізика	06.12	09.12	05.12
2.	Вища математика	09.12	27.11	29.11
3.	Топографія	27.11	01.12	02.12
4.	Геологія і геоморфологія	01.12	04.12	27.11
5.	Історія української державності	04.12	06.12	08.12

До початку екзаменаційної сесії студентам необхідно скласти заліки з наступних дисциплін:

Фізичне виховання

Інженерна графіка


Геоінформатика, інформатика й програмування

Іноземна мова

Етнокультурологія

Канікули з 11 грудня 2023 р. по 04 лютого 2024 р.

Декан факультету

  
(підпис)**Тарас СВСЮКОВ**  
(прізвище, ініціали)

## «Розклад екзаменаційної сесії»

«ЗАТВЕРДЖУЮ»

Г.в.о. начальника навчального відділу

 Олена КОЛЕСНИКОВА

« 06 » 11 20\_\_ р.

## РОЗКЛАД

складання екзаменів

студентами 1 курсу ОС «Бакалавр» (скорочений термін)

факультету Землевпорядкування

спеціальності «Геодезія та землеустрій»

Початок екзаменаційної сесії з 27 листопада 2023 р. по 09 грудня 2023 р.

№ з/п	Назва дисципліни	1 група
1.	Філософія	27.11
2.	Геодезія	30.11
3.	Геоінформатика, інформатика й програмування	05.12
4.	Геологія і геоморфологія	08.12


До початку екзаменаційної сесії студентам необхідно скласти заліки з наступних дисциплін:

Безпека праці і життєдіяльності  
Раціональне використання та охорона земель  
Землеустрій (Історія земельних відносин і землеустрою)  
Математична статистика для геоданих  
Проектування доріг місцевого значення

та захистити курсову роботу з дисципліни: *Проектування доріг місцевого значення*

Канікули з 11 грудня 2023 р. по 04 лютого 2024 р.

Декан факультету

  
(підпис)**Тарас ЄВСЮКОВ**  
(прізвище, ініціали)

## «Розклад екзаменаційної сесії»

«ЗАТВЕРДЖУЮ»

Т.в.о. начальника навчального відділу  
Олена КОЛЕСНИКОВА  
« 06 » 11 20 р.

**РОЗКЛАД**  
складання екзаменів  
студентами **2** курсу ОС «Бакалавр»  
факультету **Землевпорядкування**  
спеціальності «**Геодезія та землеустрій**»  
Початок екзаменаційної сесії з **27 листопада 2023 р. по 09 грудня 2023 р.**

№ з/п	Назва дисципліни	1 група	2 група (англомовна)	3 група
1.	Філософія	28.11	08.12	04.12
2.	Геоінформатика, інформатика й програмування	01.12	28.11	08.12
3.	Вища математика	04.12	02.12	28.11
4.	Геодезія	08.12	04.12	01.12


До початку екзаменаційної сесії студентам необхідно скласти заліки з наступних дисциплін:

Фізичне виховання  
Землеустрій (Історія земельних відносин і землеустрою)  
Математична статистика для геоданих  
Правова культура особистості  
Дисципліна за вибором студента  
(Алгоритми і структури даних, Основи інженерної  
геодезії, Проектування доріг місцевого значення)

та захисти курсову роботу з дисципліни за вибором студента (Алгоритми і структури даних, Основи інженерної геодезії, Проектування доріг місцевого значення)

Канікули з 11 грудня 2023 р. по 04 лютого 2024 р.


Декан факультету

  
(підпис)

**Тарас ЄВСЮКОВ**  
(прізвище, ініціали)

## «Розклад екзаменаційної сесії»

«ЗАТВЕРДЖУЮ»

Т.в.о. начальника навчального відділу  
  
 Олена КОЛЕСНИКОВА  
 « 06 » 11 20\_\_ р.

**РОЗКЛАД**  
 складання екзаменів  
 студентами **2** курсу ОС «Бакалавр» (скорочений термін)  
 факультету **Землевпорядкування**  
 спеціальності «**Геодезія та землеустрій**»  
 Початок екзаменаційної сесії з **27 листопада 2023 р. по 09 грудня 2023 р.**

№ з/п	Назва дисципліни	1 група
1.	Вища геодезія	<b>29.11</b> Початок: 10:10 <a href="https://nubip-edu-ua.zoom.us/j/82972237093?pwd=RGtkWHkxZDFRUHMvNDRrTlo4Ozlvdz09">https://nubip-edu-ua.zoom.us/j/82972237093?pwd=RGtkWHkxZDFRUHMvNDRrTlo4Ozlvdz09</a>
2.	Земельний кадастр	<b>02.12</b> Початок: 08:30 <a href="https://us04web.zoom.us/j/74421259145?pwd=06HQbLqBhnGN7wbCLqNbYobGKYRNxi.1">https://us04web.zoom.us/j/74421259145?pwd=06HQbLqBhnGN7wbCLqNbYobGKYRNxi.1</a> Пароль: 2fqfHD
3.	Землеустрій	<b>05.12</b> Початок: 08:30 <a href="https://us04web.zoom.us/j/79572833495?pwd=nP2Rg63NidUbFQ7W96gGeXjoGASn3z.1">https://us04web.zoom.us/j/79572833495?pwd=nP2Rg63NidUbFQ7W96gGeXjoGASn3z.1</a>
4.	Економічна теорія	<b>27.11</b> Початок: 10:10 <a href="https://us04web.zoom.us/j/2714476168?pwd=ZE05UDRVN3ZySmpxcXFYmnlWXRJUT09">https://us04web.zoom.us/j/2714476168?pwd=ZE05UDRVN3ZySmpxcXFYmnlWXRJUT09</a>
5.	ГІС і бази даних	<b>08.12</b> Початок: 10:10 <a href="https://us05web.zoom.us/j/85469870318?pwd=eojZxNtgWK94EUf9rwERSJH5aEyRKf.1">https://us05web.zoom.us/j/85469870318?pwd=eojZxNtgWK94EUf9rwERSJH5aEyRKf.1</a>


До початку екзаменаційної сесії студентам необхідно скласти заліки з наступних дисциплін:

Фотограмметрія та дистанційне зондування  
 Геодезичні роботи при землеустрої

та захистити курсову роботу з дисципліни: *Земельний кадастр*

Канікули з 11 грудня 2023 р. по 04 лютого 2024 р.

Декан факультету

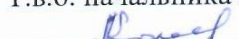
  
 (підпис)

**Тарас СВСЮКОВ**  
 (прізвище, ініціали)

## «Розклад екзаменаційної сесії»

«ЗАТВЕРДЖУЮ»

Т.в.о. начальника навчального відділу

 Олена КОЛЕСНИКОВА

« 06 » 11 20\_\_ р.

## РОЗКЛАД

складання екзаменів

студентами 3 курсу ОС «Бакалавр»

факультету Землепорядкування спеціальності «Геодезія та землеустрій»

Початок екзаменаційної сесії з 27 листопада 2023 р. по 09 грудня 2023 р.

№ з/п	Назва дисципліни	1 група	2 група (англомовна)	3 група	4 група
1.	Економічна теорія	<b>28.11</b> Початок: 10:10 <a href="https://us04web.zoom.us/j/2714476168?pwd=ZE05UDRVN3ZySmpxcXFYmnlIWXRJUT09">https://us04web.zoom.us/j/2714476168?pwd=ZE05UDRVN3ZySmpxcXFYmnlIWXRJUT09</a>	<b>09.12</b> Початок: 10:10 <a href="https://us04web.zoom.us/j/2714476168?pwd=ZE05UDRVN3ZySmpxcXFYmnlIWXRJUT09">https://us04web.zoom.us/j/2714476168?pwd=ZE05UDRVN3ZySmpxcXFYmnlIWXRJUT09</a>	<b>06.12</b> Початок: 10:10 <a href="https://us04web.zoom.us/j/2714476168?pwd=ZE05UDRVN3ZySmpxcXFYmnlIWXRJUT09">https://us04web.zoom.us/j/2714476168?pwd=ZE05UDRVN3ZySmpxcXFYmnlIWXRJUT09</a>	<b>04.12</b> Початок: 10:10 <a href="https://us04web.zoom.us/j/2714476168?pwd=ZE05UDRVN3ZySmpxcXFYmnlIWXRJUT09">https://us04web.zoom.us/j/2714476168?pwd=ZE05UDRVN3ZySmpxcXFYmnlIWXRJUT09</a>
2.	Земельний кадастр	<b>01.12</b> Початок: 08:30 <a href="https://us04web.zoom.us/j/76030569616?pwd=PeFxoKXzlp7YQaEyQzMOY0xI88SIL2.1">https://us04web.zoom.us/j/76030569616?pwd=PeFxoKXzlp7YQaEyQzMOY0xI88SIL2.1</a>	<b>28.11</b> Початок: 08:30 <a href="https://us04web.zoom.us/j/72308086735?pwd=2cGW9IRaCtDTUoXUaFqHOeb7KKbkT.1">https://us04web.zoom.us/j/72308086735?pwd=2cGW9IRaCtDTUoXUaFqHOeb7KKbkT.1</a>	<b>08.12</b> Початок: 08:30 <a href="https://us04web.zoom.us/j/77683610618?pwd=xaN0TC6FG4zYsR3FZ3fbx9kdKYafHt.1">https://us04web.zoom.us/j/77683610618?pwd=xaN0TC6FG4zYsR3FZ3fbx9kdKYafHt.1</a>	<b>06.12</b> Початок: 08:30 <a href="https://us04web.zoom.us/j/79117445420?pwd=TKO6acaJZ45AnCEnOlzxMMkccqS2uaX.1">https://us04web.zoom.us/j/79117445420?pwd=TKO6acaJZ45AnCEnOlzxMMkccqS2uaX.1</a>
3.	ГІС і бази даних	<b>04.12</b> Початок: 08:30 <a href="https://us05web.zoom.us/j/99193966227?pwd=bzBpZjIwcHZVdHJlYWhHYWluUXFPUT09">https://us05web.zoom.us/j/99193966227?pwd=bzBpZjIwcHZVdHJlYWhHYWluUXFPUT09</a>	<b>01.12</b> Початок: 08:30 <a href="https://nubip-edu-ua.zoom.us/j/87457849128?pwd=angrbkqhCQ1hiK2IGRW84ZXB3dmNndz09">https://nubip-edu-ua.zoom.us/j/87457849128?pwd=angrbkqhCQ1hiK2IGRW84ZXB3dmNndz09</a>	<b>28.11</b> Початок: 08:30 <a href="https://us05web.zoom.us/j/99193966227?pwd=bzBpZjIwcHZVdHJlYWhHYWluUXFPUT09">https://us05web.zoom.us/j/99193966227?pwd=bzBpZjIwcHZVdHJlYWhHYWluUXFPUT09</a>	<b>09.12</b> Початок: 10:10 <a href="https://us05web.zoom.us/j/5082482709?pwd=vnEX0waoeqOLRbn8izPjG34H6cAmYD.1">https://us05web.zoom.us/j/5082482709?pwd=vnEX0waoeqOLRbn8izPjG34H6cAmYD.1</a>
4.	Вища геодезія	<b>06.12</b> Початок: 10:10 <a href="https://nubip-edu-ua.zoom.us/j/82972237093?pwd=RGtkWHkvZDFRUHMvNDRrTlo4Qzlvdz09">https://nubip-edu-ua.zoom.us/j/82972237093?pwd=RGtkWHkvZDFRUHMvNDRrTlo4Qzlvdz09</a>	<b>04.12</b> Початок: 10:10 <a href="https://nubip-edu-ua.zoom.us/j/82972237093?pwd=RGtkWHkvZDFRUHMvNDRrTlo4Qzlvdz09">https://nubip-edu-ua.zoom.us/j/82972237093?pwd=RGtkWHkvZDFRUHMvNDRrTlo4Qzlvdz09</a>	<b>01.12</b> Початок: 10:10 <a href="https://nubip-edu-ua.zoom.us/j/82972237093?pwd=RGtkWHkvZDFRUHMvNDRrTlo4Qzlvdz09">https://nubip-edu-ua.zoom.us/j/82972237093?pwd=RGtkWHkvZDFRUHMvNDRrTlo4Qzlvdz09</a>	<b>28.11</b> Початок: 10:10 <a href="https://nubip-edu-ua.zoom.us/j/82972237093?pwd=RGtkWHkvZDFRUHMvNDRrTlo4Qzlvdz09">https://nubip-edu-ua.zoom.us/j/82972237093?pwd=RGtkWHkvZDFRUHMvNDRrTlo4Qzlvdz09</a>
5.	Землеустрій	<b>09.12</b> Початок: 10:10 <a href="https://nubip-edu-ua.zoom.us/j/85901441282?pwd=TnBEUVdrNnZWdURHMjVIZmFuSjBtUT09">https://nubip-edu-ua.zoom.us/j/85901441282?pwd=TnBEUVdrNnZWdURHMjVIZmFuSjBtUT09</a>	<b>06.12</b> Початок: 10:10 <a href="https://nubip-edu-ua.zoom.us/j/88956014589?pwd=bnVaK3FTQ2HmJbXm3M2dHBhemJ0UT09">https://nubip-edu-ua.zoom.us/j/88956014589?pwd=bnVaK3FTQ2HmJbXm3M2dHBhemJ0UT09</a>	<b>04.12</b> Початок: 10:10 <a href="https://nubip-edu-ua.zoom.us/j/83562357291?pwd=SS9QSlFXQmJpTEVWbG4yUIFnSzg4QT09">https://nubip-edu-ua.zoom.us/j/83562357291?pwd=SS9QSlFXQmJpTEVWbG4yUIFnSzg4QT09</a>	<b>01.12</b> Початок: 10:10 <a href="https://nubip-edu-ua.zoom.us/j/85418041941?pwd=dnlNczZ2ODZhcUQwFFeEwIYb1A2UT09">https://nubip-edu-ua.zoom.us/j/85418041941?pwd=dnlNczZ2ODZhcUQwFFeEwIYb1A2UT09</a>

Допочатку екзаменаційної сесії студентам необхідно скласти заліки з наступних дисциплін:


Фотограмметрія та дистанційне зондування

Дисципліна за вибором студента (*Геодезичні роботи при землеустрої, Топографо-геодезичне забезпечення земельно-кадастрових робіт, Геоінформаційні технології*)

та захистити курсову роботу з дисципліни за вибором студента (*Геодезичні роботи при землеустрої, Топографо-геодезичне забезпечення земельно-кадастрових робіт, Геоінформаційні технології*).

Канікули з 11 грудня 2023 р. по 04 лютого 2024 р.

Декан факультету

  
(підпис)

**Тарас ЄВСЮКОВ**

(прізвище, ініціали)

## «Розклад екзаменаційної сесії»

«ЗАТВЕРДЖУЮ»

Т.в.о. начальника навчального відділу

 Олена КОЛЕСНИКОВА

« 06 » 11 20 20 р.

## РОЗКЛАД

складання екзаменів

студентами 3 курсу ОС «Бакалавр» (скорочений термін)

факультету Землевпорядкування

спеціальності «Геодезія та землеустрій»

Початок екзаменаційної сесії з 27 листопада 2023 р. по 09 грудня 2023 р.

№ з/п	Назва дисципліни	1 група
1.	Математичні методи і моделі	09.12
2.	Земельний кадастр	01.12
3.	Землеустрій	04.12
4.	Дистанційний моніторинг земельних ресурсів	28.11
5.	Планування території населених пунктів	06.12

До початку екзаменаційної сесії студентам необхідно скласти заліки з наступних дисциплін:

Земельне право

Вибіркова дисципліна 1


Вибіркова дисципліна 2

Дисципліна за вибором студента (*Технології відтворення продуктивності земель, Регіональний геоєкологічний моніторинг, Управління ІТ-інфраструктурою систем моніторингу*)

та захистити курсову роботу з дисципліни: *Планування території населених пунктів*

Канікули з 11 грудня 2023 р. по 04 лютого 2024 р.

Декан факультету

  
(підпис)**Тарас СВСЮКОВ**

(прізвище, ініціали)

## «Розклад екзаменаційної сесії»

«ЗАТВЕРДЖУЮ»

Т.в.о. начальника навчального відділу

 Олена КОЛЕСНИКОВА

« 06 » 11 20 20 р.

## РОЗКЛАД

складання екзаменів

студентами 4 курсу ОС «Бакалавр»

факультету Землевпорядкування

спеціальності «Геодезія та землеустрій»

Початок екзаменаційної сесії з 27 листопада 2023 р. по 09 грудня 2023 р.

№ з/п	Назва дисципліни	1 група	2 група (англомовна)	3 група	4 група
1.	Картографія	27.11	08.12	05.12	02.12
2.	Математичні методи і моделі в землеустрої	29.11	27.11	08.12	05.12
3.	Земельний кадастр	02.12	29.11	27.11	08.12
4.	Землеустрій	05.12	02.12	29.11	27.11
5.	Дистанційний моніторинг земельних ресурсів	08.12	05.12	02.12	29.11

До початку екзаменаційної сесії студентам необхідно скласти заліки з наступних дисциплін:

Рациональне використання та охорона земель

Вибіркова дисципліна 1

Вибіркова дисципліна 2

Дисципліна за вибором студента (*Технології відтворення продуктивності земель, Регіональний геоєкологічний моніторинг, Управління ІТ-інфраструктурою систем моніторингу*)

та захистити курсову роботу з дисципліни: *Земельний кадастр*

Канікули з 11 грудня 2023 р. по 04 лютого 2024 р.

Декан факультету

  
(підпис)**Тарас ЄВСІЮКОВ**  
(прізвище, ініціали)

## «Розклад екзаменаційної сесії»

“ЗАТВЕРДЖУЮ”

Т.в.о. начальника навчального відділу

Олена КОЛЕСНИКОВА

“ 06 ” 11 20 20 р.

## РОЗКЛАД

## складання екзаменів

студентами 1 року навчання ОС «Магістр» факультету Землепорядкування спеціальності «Геодезія та землеустрій»  
Початок екзаменаційної сесії з 27 листопада 2023 р. по 09 грудня 2023 р.

№ п/п	Екзамени з дисципліни	1 група		2 група	
		Землеустрій та кадастр		Охорона земель	Геоінформаційні системи в землеустрої
1	Управління землекористуванням і девелопмент нерухомості	27.11 Початок: 8:30 <a href="https://us05web.zoom.us/j/7313596257?pwd=b0llZk4vRi9UcXRkM3B0VS9NVFl6dz09">https://us05web.zoom.us/j/7313596257?pwd=b0llZk4vRi9UcXRkM3B0VS9NVFl6dz09</a>		05.12 Початок: 8:30 <a href="https://us05web.zoom.us/j/7313596257?pwd=b0llZk4vRi9UcXRkM3B0VS9NVFl6dz09">https://us05web.zoom.us/j/7313596257?pwd=b0llZk4vRi9UcXRkM3B0VS9NVFl6dz09</a>	
2	Ділова іноземна мова	01.12 Початок: 10:10 <a href="https://us04web.zoom.us/j/76742471562?pwd=b3JHyNCz0jM94WL8UzbC00wNEiWJt.1">https://us04web.zoom.us/j/76742471562?pwd=b3JHyNCz0jM94WL8UzbC00wNEiWJt.1</a>		27.11 Початок: 10:10 <a href="https://us04web.zoom.us/j/76742471562?pwd=b3JHyNCz0jM94WL8UzbC00wNEiWJt.1">https://us04web.zoom.us/j/76742471562?pwd=b3JHyNCz0jM94WL8UzbC00wNEiWJt.1</a>	
3	Моніторинг земельних відносин	05.12 Початок: 8:30 <a href="https://nules.webex.com/nules-ru/j.php?MTID=me9c2122396099d9917a1e810b1ae9a91">https://nules.webex.com/nules-ru/j.php?MTID=me9c2122396099d9917a1e810b1ae9a91</a>		01.12 Початок: 8:30 <a href="https://nules.webex.com/nules-ru/j.php?MTID=m96fcf874963ded8f746b696f74b3db7f">https://nules.webex.com/nules-ru/j.php?MTID=m96fcf874963ded8f746b696f74b3db7f</a>	
4	Системи автоматизованого проектування в землеустрої	07.12 Початок: 10:10 <a href="https://us04web.zoom.us/j/73792964460?pwd=X4DVqukYgkc0aQ04vRfm9kuyGFbIB8.1">https://us04web.zoom.us/j/73792964460?pwd=X4DVqukYgkc0aQ04vRfm9kuyGFbIB8.1</a>			
5	Територіальне планування та просторовий розвиток	09.12 Початок: 10:10 <a href="https://us04web.zoom.us/j/7282855397?pwd=VpIQjKkwOJUmHpX8KjL57zJNaeJAGS.1">https://us04web.zoom.us/j/7282855397?pwd=VpIQjKkwOJUmHpX8KjL57zJNaeJAGS.1</a>			
4	Формування агроландшафтів			07.12 Початок: 10:10 <a href="https://meet.google.com/hcj-rnng-kyc">https://meet.google.com/hcj-rnng-kyc</a>	
5	Оцінка і прогноз якості земель			09.12 Початок: 10:10 <a href="https://meet.google.com/hcj-rnng-kyc">https://meet.google.com/hcj-rnng-kyc</a>	
4	Геоінформаційне моделювання				07.12 Початок: 8:30 <a href="https://nubip-edu-ua.zoom.us/j/87457849128?pwd=angrbkhCQ1hiK2IGRW84ZXB3dmNndz09">https://nubip-edu-ua.zoom.us/j/87457849128?pwd=angrbkhCQ1hiK2IGRW84ZXB3dmNndz09</a>
5	Методи дистанційного зондування Землі				09.12 Початок: 8:30 <a href="https://nubip-edu-ua.zoom.us/j/87457849128?pwd=angrbkhCQ1hiK2IGRW84ZXB3dmNndz09">https://nubip-edu-ua.zoom.us/j/87457849128?pwd=angrbkhCQ1hiK2IGRW84ZXB3dmNndz09</a>

До початку екзаменаційної сесії студентам необхідно скласти заліки з наступних дисциплін:

Експертиза проектно-вишукувальної документації


Аграрна і земельна політика

Методологія та організація наукових досліджень з основами інтелектуальної власності

та захистити курсову роботу з дисципліни: *Управління землекористуванням і девелопмент нерухомості*

Канікули з 11 грудня 2023 р. по 04 лютого 2024 р.

Декан факультету

  
(підпис)

**Тарас ЄВСЮКОВ**  
(прізвище, ініціали)