



# Відгуки про освітні програми факультету землевпорядкування НУБіП України

(від здобувачів вищої освіти, випускників, роботодавців та  
представників академічної спільноти)



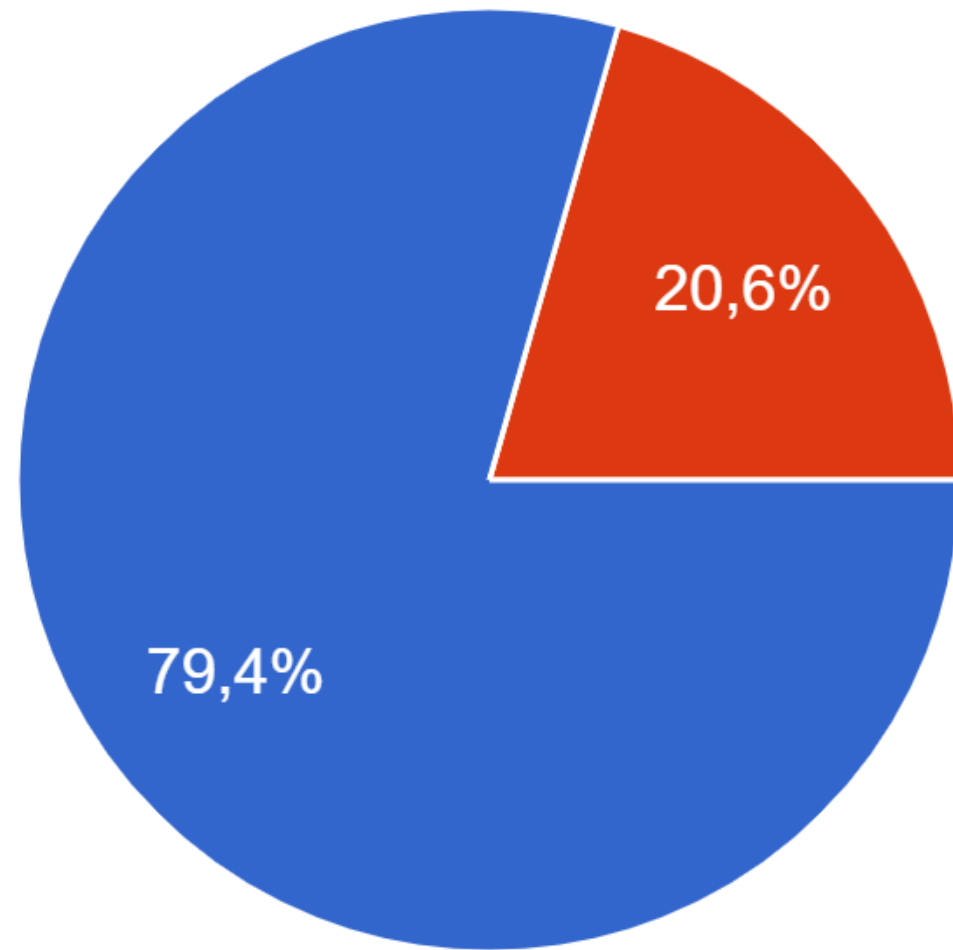
Березень 2024 р.





## Освітня програма

136 відповідей

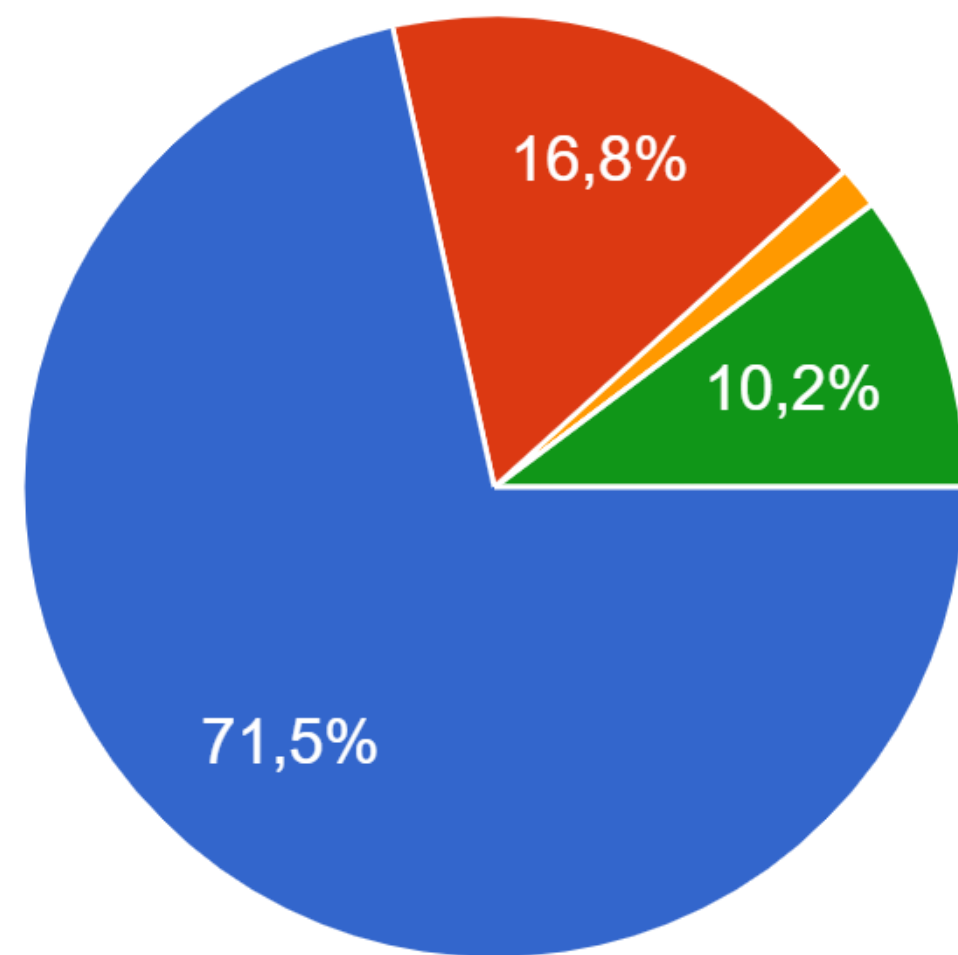


- БАКАЛАВР Освітньо-професійна програма першого рівня вищої освіти за спеціальністю 193 Геодезія та землеустрій
- МАГІСТР Освітньо-професійна програма другого рівня вищої освіти за спеціальністю 193 Геодезія та землеустрій
- ДОКТОР ФІЛОСОФІЇ Освітньо-наукова програма третього рівня вищої освіти за спеціальністю 051 - Економіка. Ек...



## Яку категорію осіб Ви представляєте?

137 відповідей



- Здобувач Вищої освіти
- Випускник
- Роботодавець
- Представник академічної спільноти
- Представник інших груп стейкхолдерів

Прізвище, ім'я

98 відповідей

Колотій Євген

Ковальчук Богдан

Сільченко Владислава

Міщенко Інна Миколаївна

Солонуха Юлія

Шамоян Артем

Федченко Руслан

Пронь Ольга

Пилипенко Анастасія

Клос Анастасія

Козерева Софія

Сітайло Анна

Грищак Олексій

Фещун Тетяна

Світенко Юлія

Палій Ангеліна

Вероніка Носко

Назарова Анна

Ванчинова Марія

Потьомкіна Дар'я

Габур Ольга

Ємець Діана

Шакіна Вікторія

Матвієнко Катерина

Смаль Софія

Лукавський Сергій

Сулим Ірина

Онопрієнко Альона

Ткачук Євгенія

Коцур Олександр

Хуторянська Дарина

Дмитрієв Микита Сергійович

Баран Олександр

Кожем'яко Микита

Федоровська Анна

Наконечна Дарія

Ямковий В.О.

Ямпольский Владислав

Косенко Олексій

Полухович Лілія

Касьяненко Тимофій

Тимошенко Микола

Олексієнко Аліна

Чуб Артем

Петрущак Віталій

Шиндер Поліна

Аннишинець Іван

Заволока

ГОЛУБЄВ ІВАН

Шестерик Олексій

Олінійчук Іван

Іван Андреев

Пономаренко Єлизавета

Гагаріна Катерина

Кабанець Андрій

Дубель Дмитро Олегович

Катерина

Шлапак Світлана

Огороднік Руслан

Кравець Софія

Тараненко Аня

Гринь Тетяна

Демидюк Владислав

Турбін Євген

Чижевська Марина

Ярецька Ксенія

Юрійчак Денис

Скрипачук Дмитро

Величко Тетяна

Рибчук Артем

Линчак Аліна

Крук Яна

Уманчик І.О.

Глуценко Данііл

Жильцова Анна

Мальков Павло

Семенюк Вікторія

Купира Дмитро

Костючок Руслана

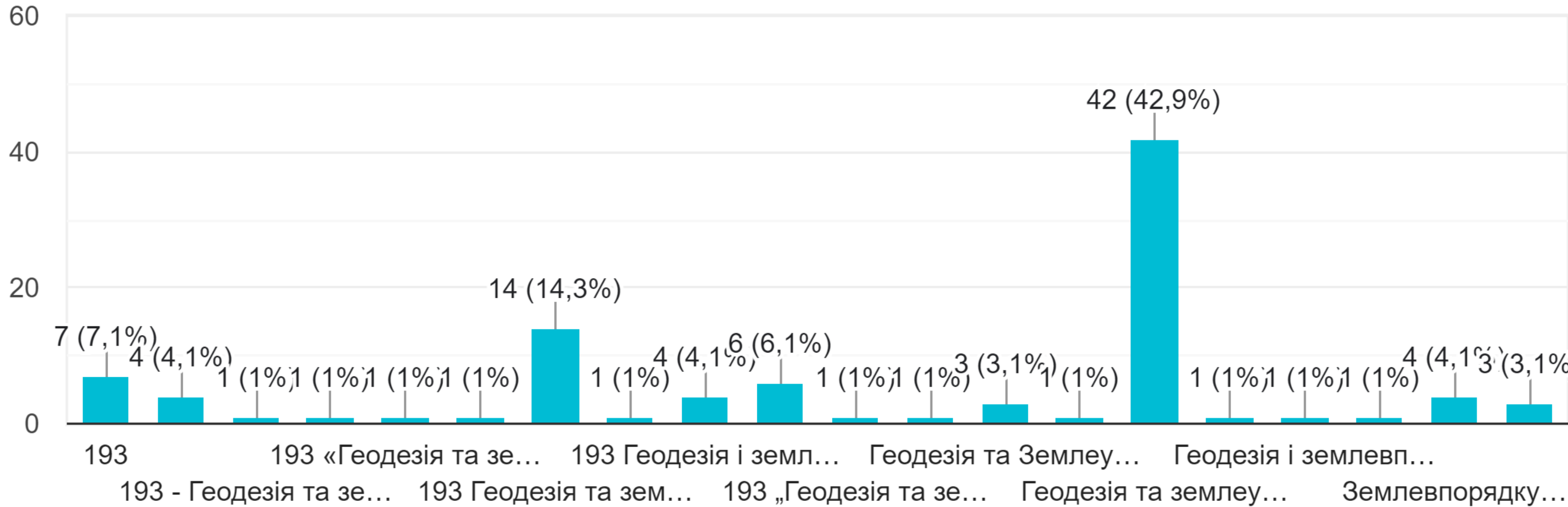
Ремесник Віктор

Гоголенко Анастасія



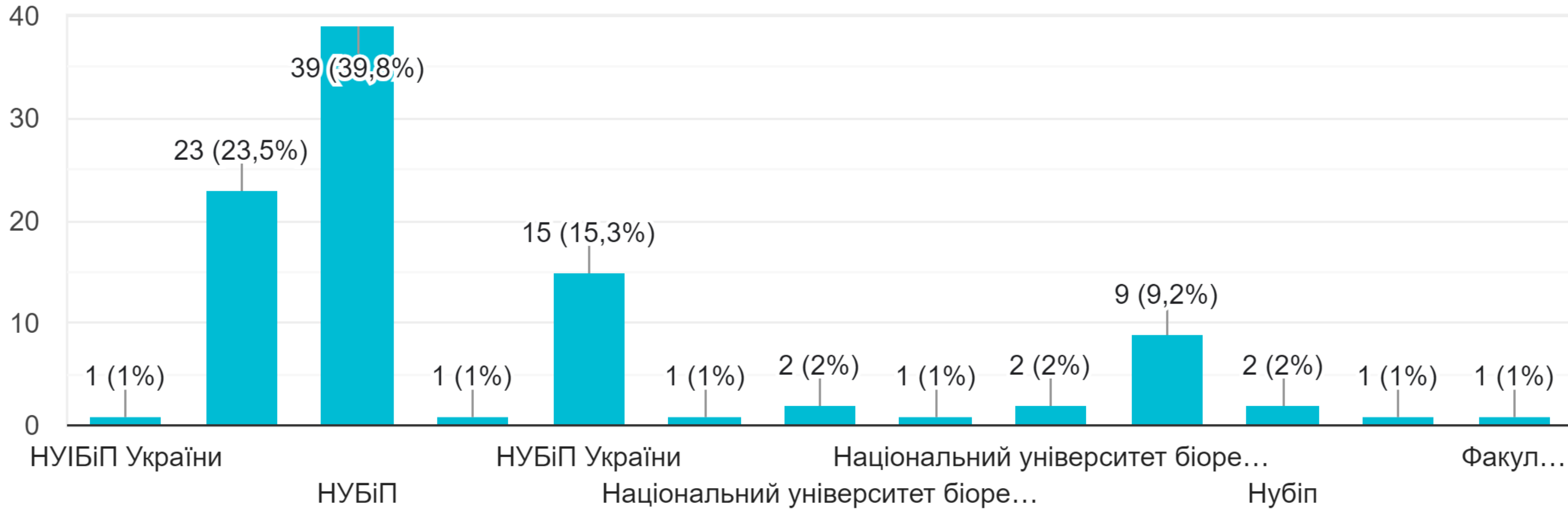
# Спеціальність за якою здобуваєте Вищу освіту

98 відповідей



# Навчальний заклад який представляєте

98 відповідей



## Відгуки, побажання та пропозиції для покращення освітньої програми

98 відповідей

Все добре

немає

Все добре.

Побажань та пропозицій немає

Відгук- все на вищом рівні

Освітня програма є цікавою та збалансованою

Нема

Зменшити кількість навантаження профільних предметів

Розділити геодезію та землеустрій, щоб було 2 напрямки. Особисто мені землеустрій цікавий, а от геодезія та величезна кількість обрахунків мені не подобається зовсім

Освітня програма не потребує покращення, все чудово

Багато матеріалу, але мало часу

Було б чудово, аби у нас був буфет



Покращення процесу викладання іноземної мови (англійська)



Все нормально

Ніяких

Відсутні

прекрасний навчальний заклад. вступала у 21 році цілеспрямовано, за ці роки жодного разу не пошкодувала

Прибрати непотрібні предмети з перших курсів

Прибрати ельорн



Змінити методички з топографії

Без пропозицій

Дуже гарний університет

Освітня програма дуже хороша та цікава. Побажання та пропозиції відсутні.

Дозволити завантажувати презентації ті що були на лекції в елерн

Освітня програма хороша

Все на вищому рівні

-

Організувати змішану форму навчання

Найкращі викладачі! Корупції немає.Побажання :щоб водичка питна була .

все влаштовує, дуже цікава спеціальність

Поновлення навчальних матеріалів задля забезпечення вивчення дисциплін за актуальними даними (стосується не всіх дисциплін).

Спеціальність "Геодезія та землеустрій" надає студентам глибокі знання у сфері вимірювання, картографування та управління земельними ресурсами. Програма включає в себе вивчення технічних інструментів, географічних інформаційних систем, а також земельного законодавства. Тому тільки радий, що навчаюся тут.

Дуже файно, мені все подобається))

Мені все подобається

Все чудово, але хотілося, щоб більше було практики чим теорії, так цікавіше і більше запам'ятовується)

Все чудово, хотілось, щоб лекції проводили в дистанційному форматі

більше практичних завдань з приладами



# Прізвище, ім'я

23 відповіді

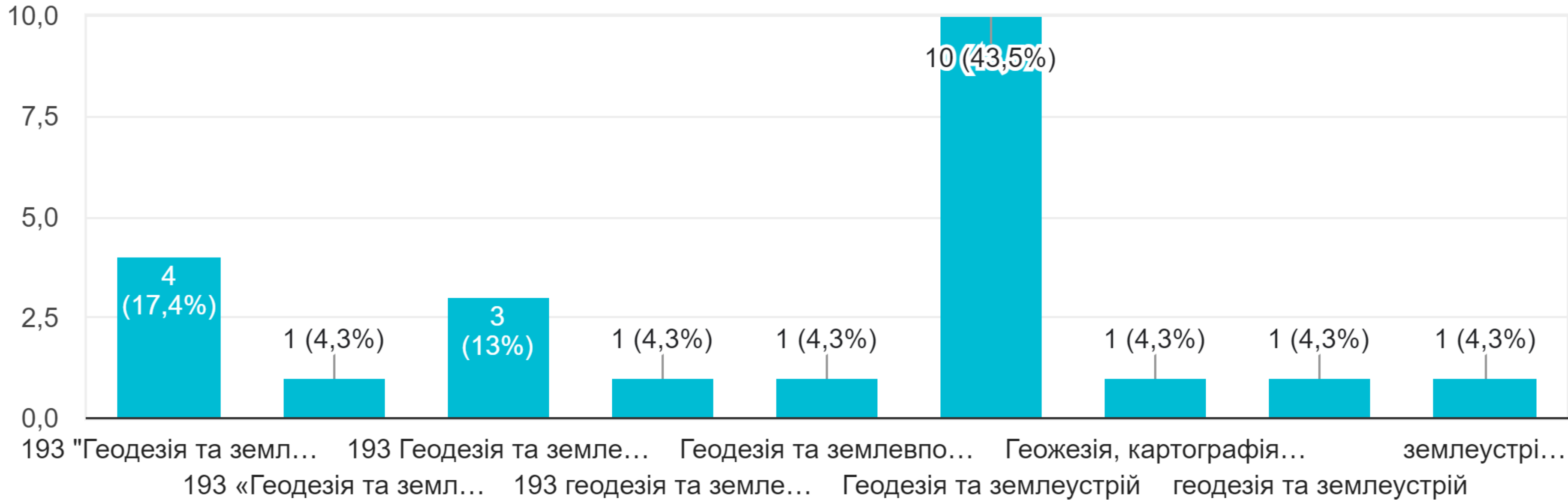






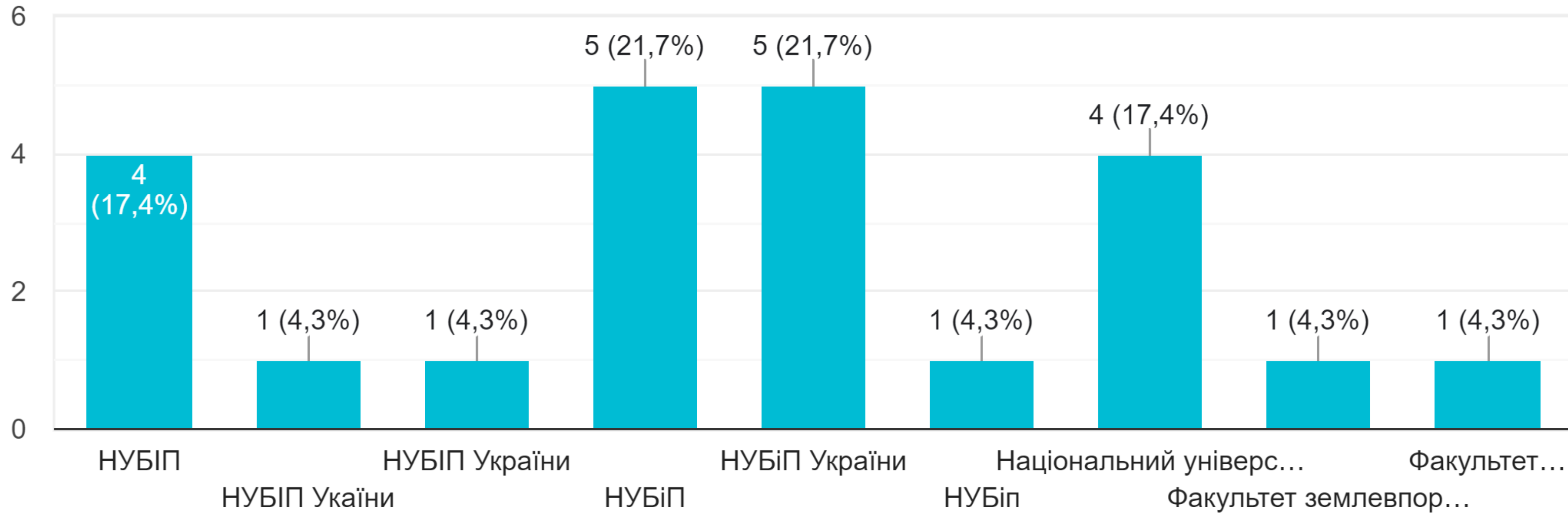
## Спеціальність за якою Ви здобували Вищу освіту

23 відповіді



## Навчальний заклад який представляєте

23 відповіді



# Відгуки, побажання та пропозиції для покращення освітньої програми

23 відповіді

- Все чудово)
- Освітня програма збалансована
- Більше практики, робота з програмним забезпеченням таким як діджиталс
- Ви круті 😊
- ФЗВ - молодці, - сучасні приклади, новітні технології щодо проведення землевпорядних і геодезичних робіт, студенти навчаються в гарних умовах
- Пропозиція/організація стажувань студентів у різних роботодавців в залежності від вподобань студентів, в тому числі за кордон.
- Змінити програму дисциплін «Топографія», «Геодезія» та «Креслення» на 1-2 курсах бакалаврату, а саме: актуалізувати до сучасних технологій. Зменшити кількість дисциплін не за спеціальністю
- Додати практики, яка була б пов'язана з виробництвом
- Все супер
- Побажання ввести іноземну мову протягом всього періоду навчання як на бакалавраті так і на магістратурі.
- Задоволений освітньою програмою

- Чудовий навчальний заклад для здобуття теоретичних та практичних навичок
- Здобуття більшої кількості практичних навичок, шляхом додавання практики під час пар. Бажано в кожній дисципліні
- Освітня програма факультету відповідає виробничим потребам майбутніх фахівців, йде в ногу з часом та надає можливість студентам отримати високий рівень знань, затребуваний на виробництві.
- Якісний освітній теоретичний процес в поєднанні із практичним застосуванням під керівництвом кваліфікованих викладачів та спеціалістів
- Все добре
- Кафедра геодезії та картографії дуже класна, на ній працюють дуже кваліфіковані люди, професіонали, можливо звісно я так кажу, бо у мене схильність більше геодезії та картографії, викладачі дійсно вміють зацікавити та дають практичні знання для подальшої роботи



- Все добре.
- Все гарно
- Немає
- Вважаю програму дуже насиченою, як для землевпорядника, тому хотілось більш насичені вибіркові , геодезичні дисципліни



## Роботодавець

### Прізвище, ім'я

2 відповіді

Євгеній

Голомудько Катерина

### Організація яку представляєте

2 відповіді

ТОВ "Інститут незалежної експертної оцінки"

ТОВ «УКРГРУППРОЕКТ»

### Посада

2 відповіді

Директор

Інженер-землевпорядник



## Відгуки, побажання та пропозиції для покращення освітньої програми

2 відповіді

Факультет йде "нога в ногу" із технологіями 2024 року та методами введення землеустрою та кадастру

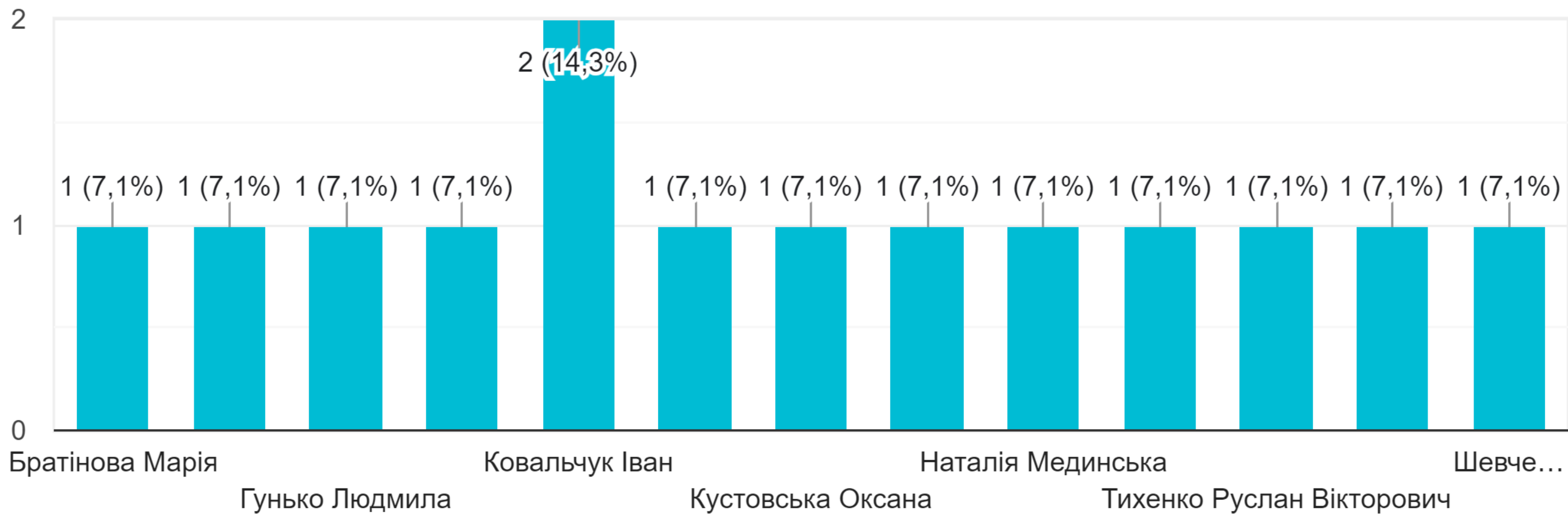
Нормативно-правова база - на найвищому рівні

Удосконалити практичні заняття у відповідності вимог ринку роботодавців. Детальніше розглядати розробку проектів різної специфіки, досвід яких допоможе при працевлаштуванні



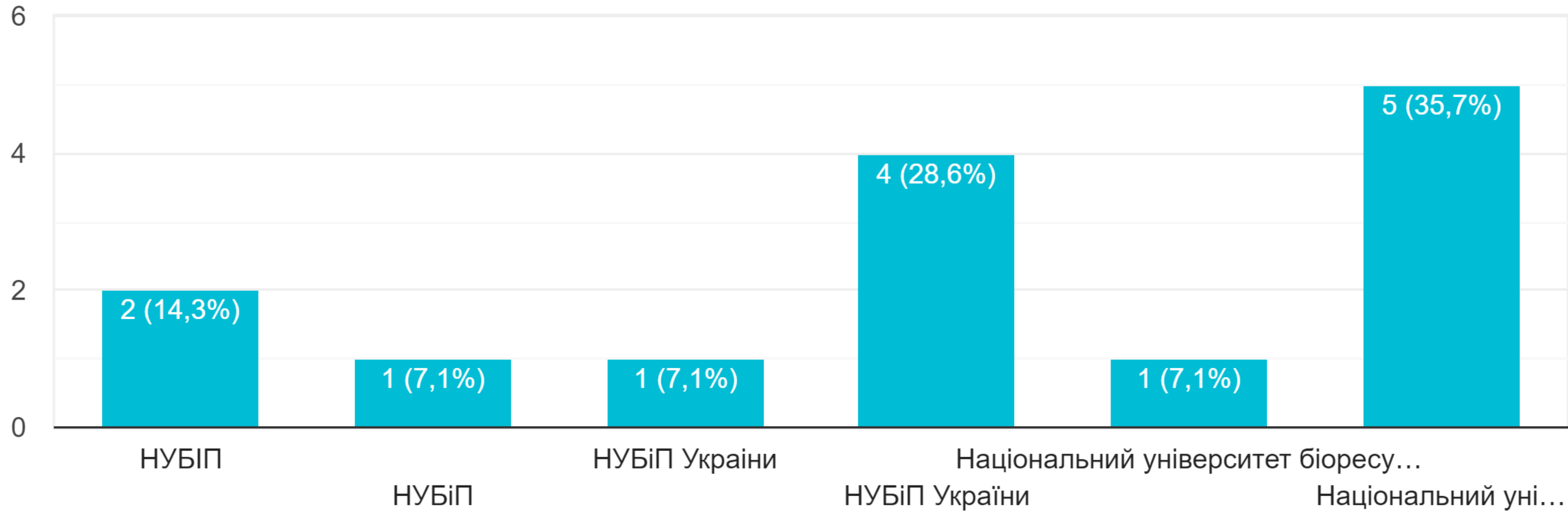
## Прізвище, ім'я

14 відповідей



## Навчальний заклад який представляєте

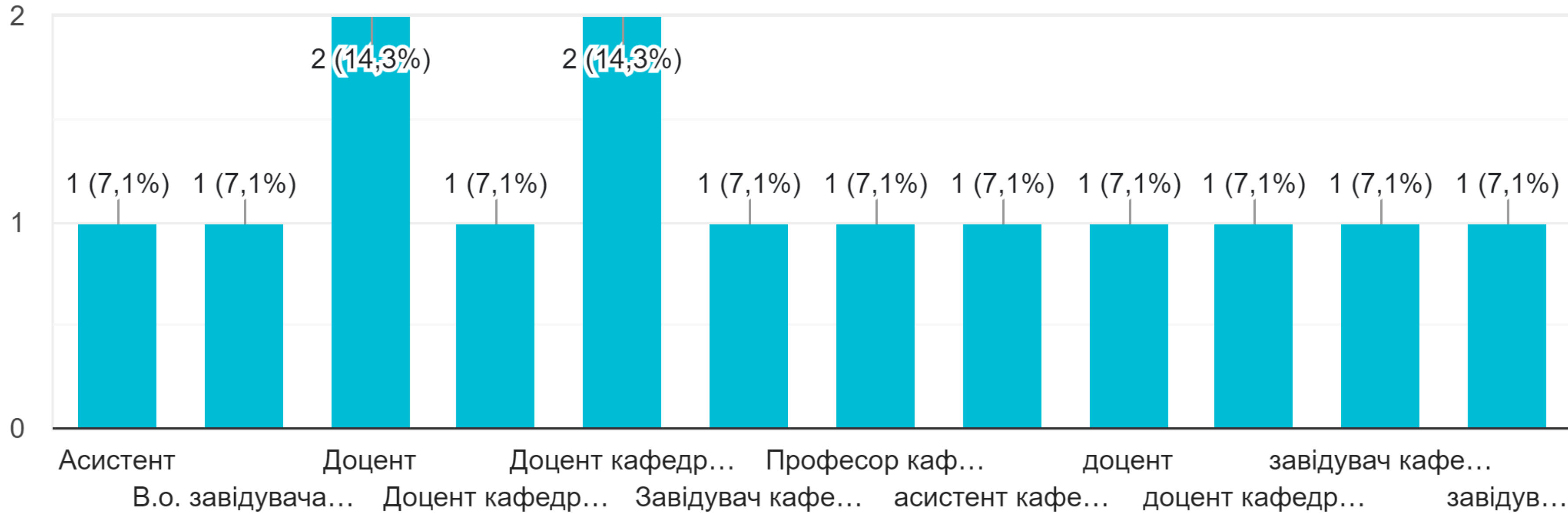
14 відповідей





# Посада

14 відповідей

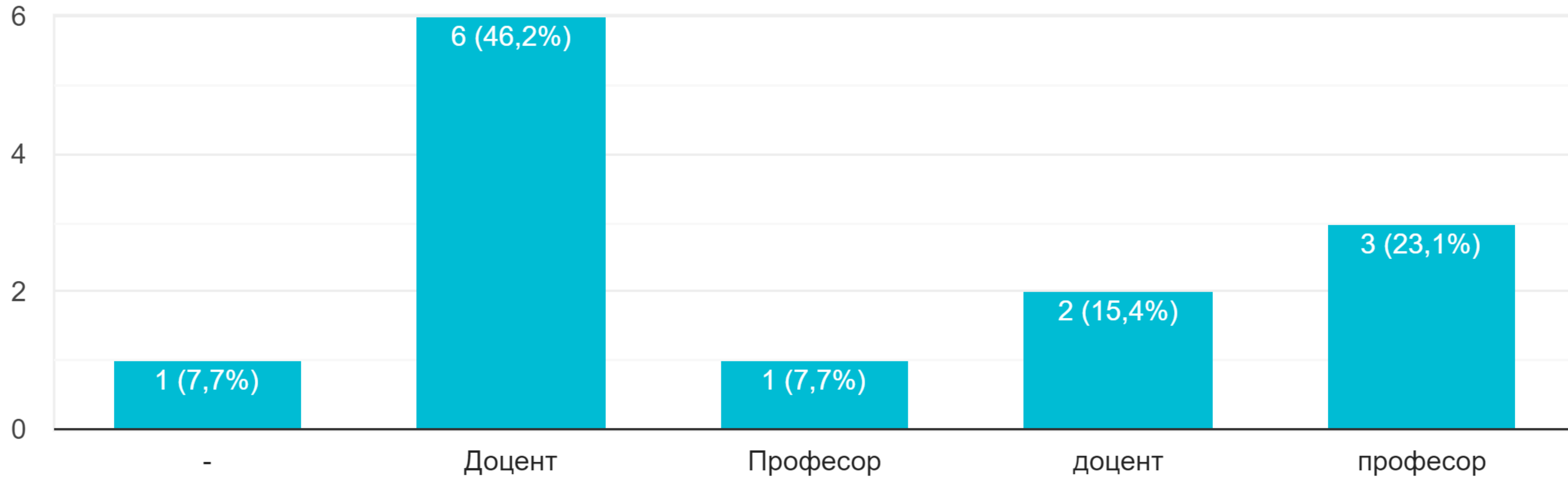






## Вчене звання

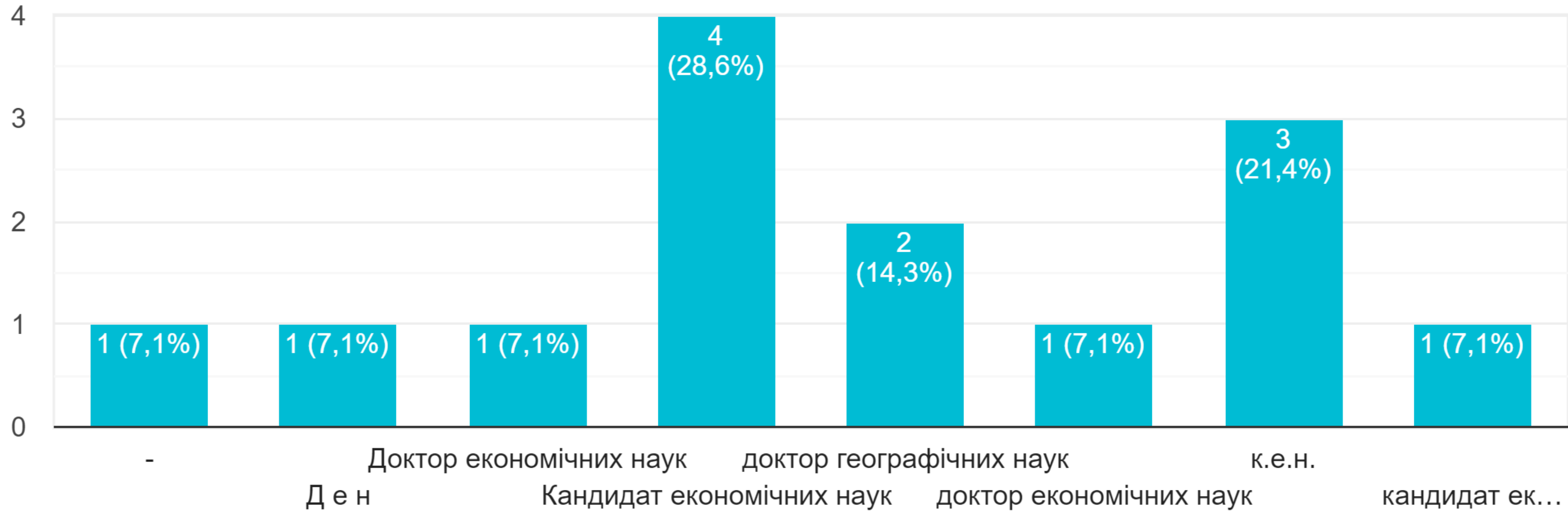
13 відповідей





## Науковий ступінь

14 відповідей



## Відгуки, побажання та пропозиції для покращення освітньої програми

14 відповідей

Орієнтація програми на сучасні виклики у суспільстві в умовах військового стану та повоєнного відновлення.

Більше цікавих майтер-класів та виїзних занять

Все проходить на вищому рівні.

(1) фокусуватися на перспективних завданнях землеустрою та топографо-геодезичної діяльності (консолідація земель, комплексне просторове планування, дистанційні методи отримання геоданих, кадастрові системи як сервіси, розвиток НІГД); (2) "червоною ниткою" через ОП має проходити європейська інтеграція України, набуття членства в ЄС, досвід країн ЄС у питаннях регулювання землеустрою, кадастрові системи та досвід просторового планування у країнах ЄС (особливо Німеччина, Польща); (3) фокус на цифровій трансформації землеустрою - працюємо із файлами та даними, а не папером

Програма корисна й потрібна для освітян нашої країни, особливо в повоєнний час відновлення країни

Програма підготовки магістрів зі спеціальності 193 Геодезія та землеустрій дозволяє забезпечити високоякісну підготовку фахівців

Продовжити практику щосеместрового обговорення робочих програм вимогам сьогодення. Які показав досвід останніх років, це суттєво покращує їх наповнення.

Все влаштовує

Освітня програма відповідає всім вимогам.

Освітня програма другого (магістерського) рівня, запропонована для обговорення, є добре продуманою, логічно структурованою, містить необхідні для підготовки висококваліфікованого фахівця ОС Магістр із геодезії та землеустрою базові та вибіркові освітні компоненти, передбачає проходження практики на підприємствах сфери геодезії та землеустрою, а також використання найновішого геодезичного, фотограмметричного, картографічного та програмного забезпечення в освітньому процесі. На мій погляд, в якості вибіркових дисциплін варто було б до існуючого переліку додати такі: Оцінка господарської придатності рельєфу; Методи оцінювання ризиків землекористування

Освітня програма Геодезія та землеустрій для підготовки фахівців ОС Бакалавр на факультеті землевпорядкування НУБіП України, запропонована на 2024\_2025 н.р., є добре збалансованою, логічно побудованою. В ній враховані побажання акредитаційної комісії НАЗЯВО, висловлені на початку 2024 р. при проходженні акредитації.

Освітня програма відповідає ринковим вимогам до фахівців даного рівня підготовки

Варто відзначити логічну побудову, що формує ефективність освітнього процесу, продуману та збалансовану структуру програми, що раціонально поєднує теоретичне навчання і практичну підготовку.

Освітня програма сучасна і відповідає вимогам часу