

**НАЦІОНАЛЬНИЙ УНІВЕРСИТЕТ БІОРЕСУРСІВ І ПРИРОДОКОРИСТУВАННЯ УКРАЇНИ**  
**ФАКУЛЬТЕТ ЗЕМЛЕВПОРЯДКУВАННЯ**  
*КАФЕДРА ЗЕМЛЕВПОРЯДНОГО ПРОЕКТУВАННЯ*

## **Звіт**

Про виконану роботу студентського наукового гуртка  
“ Просторовий розвиток та інженерна інфраструктура територій ”  
за 2023-2024 навчальний рік

**Керівник: к.е.н., доц. Кустовська Оксана  
Володимирівна**

**Староста: Волинець Вероніка  
Володимирівна**


## *Створений з метою*




ОРГАНІЗАЦІЇ ТА СПРИЯННЯ НАУКОВО-ДОСЛІДНИЦЬКІЙ ТА  
ВИНАХІДНИЦЬКІЙ ДІЯЛЬНОСТІ СТУДЕНТІВ  
ФАКУЛЬТЕТУ ЗЕМЛЕВПОРЯДКУВАННЯ З ПИТАНЬ ПРОСТОРОВОГО  
РОЗВИТКУ ТА ІНЖЕНЕРНОГО ОБЛАШТУВАННЯ ТЕРИТОРІЇ  
ЗЕМЛЕКОРИСТУВАНЬ



## Основними завданнями гуртка є:

- ➔ організація науково-дослідницької та винахідницької діяльності;
  - ➔ створення умов для розкриття наукового та творчого потенціалу учасників гуртка;
  - ➔ залучення до участі в наукових конференціях, семінарах та інших науково-дослідницьких заходах;
  - ➔ створення сприятливих умов для активного залучення студентів до наукової діяльності;
  - ➔ сприяння розширенню факультетського, університетського, регіонального, всеукраїнського та міжнародного студентського співробітництва у сфері науки та інновацій;
  - ➔ сприяння інноваційній діяльності учасників гуртка;
  - ➔ участь у громадському житті факультету й університету.
- 





АКТУАЛЬНІ ТЕМИ ДЛЯ РОЗГЛЯДУ:  
«Поняття просторового розвитку та інженерного облаштування  
землекористувань»

«Сучасні проблеми землекористування в Україні»

«Ландшафтний підхід, як основа сталого землекористування в  
Україні»

«Європейський досвід формування земельних ділянок для  
об'єктів інженерної інфраструктури»

«Еколого-економічні аспекти просторового розвитку землекористувань»

«Ефективність проектування та експлуатації інженерних  
комунікацій»

# ДОСЯГНЕННЯ

Кількість тез, матеріалів доповідей членів гуртка	15
Кількість статей, опублікованих членами гуртка	-
кількість статей членів гуртка, опублікованих у фахових виданнях, у т.ч. у співавторстві з керівником гуртка	1
Кількість патентів на корисну модель або винахід, отриманих членами гуртка	-
Виступів студентів-учасників гуртка в семінарах, конференціях тощо	15
Кількість студентів-учасників гуртка у виставках, форумах, фестивалях (вказати кількість нагород, грамот, дипломів переможців)	-
Кількість студентів - учасників гуртка в Міжнародних та Всеукраїнських наукових студентських олімпіадах, <b>Всеукраїнському конкурсі студентських наукових робіт</b> (вказати кількість призів, грамот, дипломів)	1 (диплом переможця II місце)
забезпечення діяльності web-сторінки гуртка	<a href="https://nubip.edu.ua/node/22623">https://nubip.edu.ua/node/22623</a> <a href="https://nubip.edu.ua/node/25571">https://nubip.edu.ua/node/25571</a>

## **Студенти приймали участь:**

- 7-8 березня 2024 р., Міжнародна науково-практична конференція: «Землеустрій і топографічна діяльність в умовах війни та післявоєнного відновлення і зміни клімату»:

Кабанець А.Р. Проблеми та перспективи інвентаризації земель житлової та громадської забудови.

- 11 квітня 2024 р. , дистанційно, XXXIII щорічна науково-практична конференція студентів та аспірантів «Географічні дослідження: історія, сучасність, перспективи», присвячена пам'яті професора Г.П. Дубинського (Харківський національний університет імені В.Н. Каразіна):  
Волинець В. Аналіз використання картографічних матеріалів під час розробки технічних проєктів інженерних споруд.



12-14 квітня 2024 р. VIII Міжнародній науково-практичній конференції «Суспільно-географічні чинники розвитку регіонів» (Волинський національний університет імені Лесі Українки Географічний факультет, кафедра економічної та соціальної географії):  
Дідюра П. Дослідження природних умов і ресурсів Черкаської області.  
Юсіпішена Л. Рекреаційно-туристські ресурси Київської області. 23-24 травня 2024 р. III Міжнародної науково-практичної конференції «Девелопмент нерухомості: інновації та трансформації», яка відбудеться у Київському національному університеті будівництва та архітектури:  
Семенюк В. Особливості відведення земельної ділянки для будівництва автомобільних доріг.





III Міжнародної науково-практичної конференції «Землевпорядна галузь України: здобутки, виклики та перспективи», яка відбудеться 07-08 березня 2024 року у Білоцерківському національному аграрному університеті, м. Біла церква: Кустовська О., Кабанець А. Актуальність синхронізації даних про земельні ділянки.

IX Міжнародна науково-практична конференція «Сучасні технології землеустрою, кадастру та управління земельними ресурсами», 14-15 березня 2024 р., НАУ, Київ, Україна  
Кустовська О., Кабанець А. Особливості інвентаризації земель житлової та громадської забудови.




**Подано наукову роботу на конкурс студентських робіт на тему: «Особливості інвентаризації земель нежитлової забудови в умовах м. Києва»**

Всеукраїнський конкурс студентських наукових робіт з галузей знань і спеціальності 193 «Геодезія та землеустрій»,

Кабанець Андрій Романович, студент магістратури 1 року навчання факультету землепорядкування (ДИПЛОМ –II місце)





**Основною перспективою** студентської роботи в гуртку «Просторовий розвиток та інженерна інфраструктура територій» є можливість навчитися **самостійно** та **творчо** вирішувати проблеми просторового розвитку та формування інфраструктури територій.

**Основним результатом** роботи гуртка «Просторовий розвиток та інженерна інфраструктура територій» і надалі буде освоєння учасниками гуртка сутності наукових досліджень – напрацювання нових достовірних знань, підготовка достойних тематичних доповідей та публічного їх представлення, а також підготовка наукових статей - одноосібних та у співавторстві для опублікування у фахових та інших наукових виданнях.

**СТРАТЕГІЯ РОЗВИТКУ  
СТУДЕНТСЬКОГО НАУКОВОГО ГУРТКА «ПРОСТОРОВИЙ РОЗВИТОК ТА  
ІНЖЕНЕРНА ІНФРАСТРУКТУРА ТЕРИТОРІЙ»  
У РОЗРІЗІ АКТУАЛЬНОГО СПРЯМУВАННЯ ТЕМАТИЧНИХ НАУКОВИХ РОБІТ  
КАФЕДРИ:**

- 1) РОЗГЛЯД ТА ОБГОВОРЕННЯ ПРОБЛЕМ ЕКОНОМІЧНОГО МЕХАНІЗМУ РЕГУЛЮВАННЯ ЗЕМЕЛЬНИХ ВІДНОСИН В УМОВАХ РОЗВИНЕНИХ РИНКОВИХ ВІДНОСИН ТА ВІДПОВІДАЛЬНОСТІ ПОРУШНИКІВ ЗЕМЕЛЬНОГО ЗАКОНОДАВСТВА;
- 2) АНАЛІЗ УПРАВЛІННЯ ЗЕМЕЛЬНО-РЕСУРСНИМ ПОТЕНЦІАЛОМ НА ОСНОВІ ПРОГРАМНО-ЦІЛЬОВОГО ПІДХОДУ;
- 3) ОЦІНКА ДЕРЖАВНОГО РЕГУЛЮВАННЯ РИНКОВОГО ОБОРОТУ ЗЕМЕЛЬ СІЛЬСЬКОГОСПОДАРСЬКОГО ПРИЗНАЧЕННЯ, В Т.Ч. УПРАВЛІННЯ ЗЕМЛЯМИ ДЕРЖАВНОЇ ВЛАСНОСТІ, ВИКУПУ ЗЕМЕЛЬНИХ ДІЛЯНОК ПРИВАТНОЇ ВЛАСНОСТІ ДЛЯ СУСПІЛЬНИХ ПОТРЕБ;
- 4) РОЗГЛЯД ТА ОБГОВОРЕННЯ ПРОБЛЕМ ПЛАТНОСТІ ЗЕМЛЕКОРИСТУВАННЯ, НАУКОВО-МЕТОДИЧНИХ ЗАСАД НОРМАТИВНОЇ ТА ЕКСПЕРТНОЇ ГРОШОВОЇ ОЦІНКИ ЗЕМЕЛЬНИХ ДІЛЯНОК;
- 5) РОЗГЛЯД, ОБГОВОРЕННЯ ТА ПРОПОЗИЦІЇ ЩОДО НОРМАТИВІВ У СФЕРІ ОХОРОНИ ТА ВИКОРИСТАННЯ ЗЕМЕЛЬ.





**ДЯКУЮ ЗА УВАГУ!!!**