

ТОЧНІСТЬ ————— ВІДПОВІДАЛЬНІСТЬ ————— МАЙБУТНЄ

# ІНФОРМАЦІЙНИЙ ЛИСТ

GEOPoint  
2025

Київ

6-7 березня

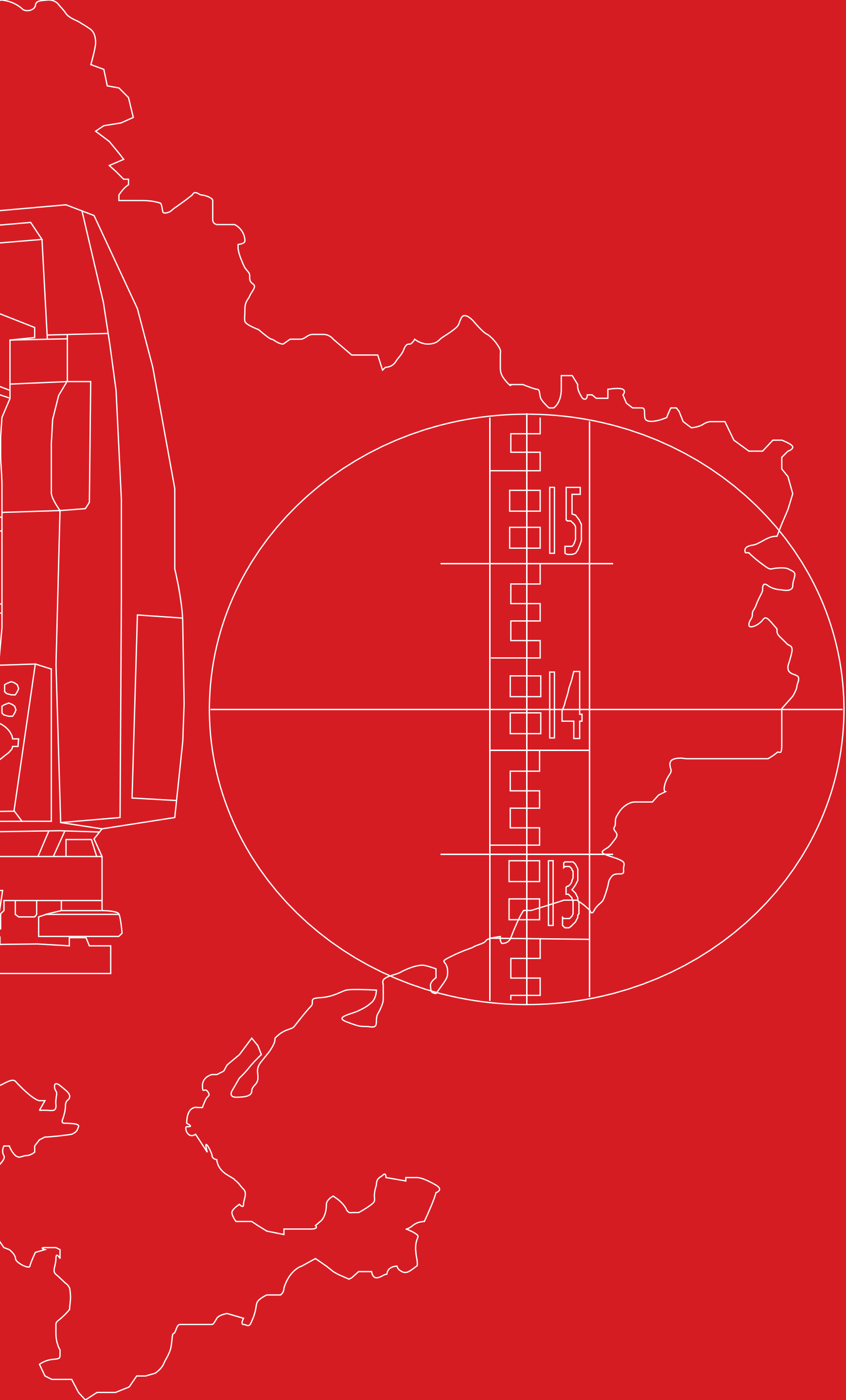
2025

# ШАНОВНІ КОЛЕГИ !

*6-7 березня 2025 року запрошуємо Вас взяти участь у роботі Міжнародної науково-практичної конференції молодих вчених, студентів та аспірантів GEOPoint 2025: «Землеустрій і топографічна діяльність в умовах війни та післявоєнного відновлення і зміни клімату»*

Мета конференції: обговорення особливостей регулювання земельних відносин в умовах воєнного стану та післявоєнного відновлення і зміни клімату, проведення робіт із землеустрою, земельного кадастру, оцінки земель, топографо-геодезичної та картографічної діяльності.





**Робоча мова  
конференції:  
англійська, українська**

**Місце проведення :**  
м. Київ, вул.  
Васильківська, 17 (НУБіП  
України, навчальний  
корпус № 6), ауд. 222.

# *хто організатори?*

- Національний університет біоресурсів і природокористування України
- Latvia University of Life Sciences and Technologies (Latvia)
- Vytautas Magnus University Agriculture Academy (Lithuania)
- Wroclaw University of Environmental and Life Sciences (Poland)
- Estonian University of Life Sciences (Estonia)
- Agriculture and Rural Territories, Ministry of Climate Protection, Agriculture, Rural Development and Environmental Protection of the Federal Land of Mecklenburg-Vorpommern (Germany)
- Сенат студентської організації факультету землевпорядкування
- ГО «Асоціація фахівців землеустрою України»

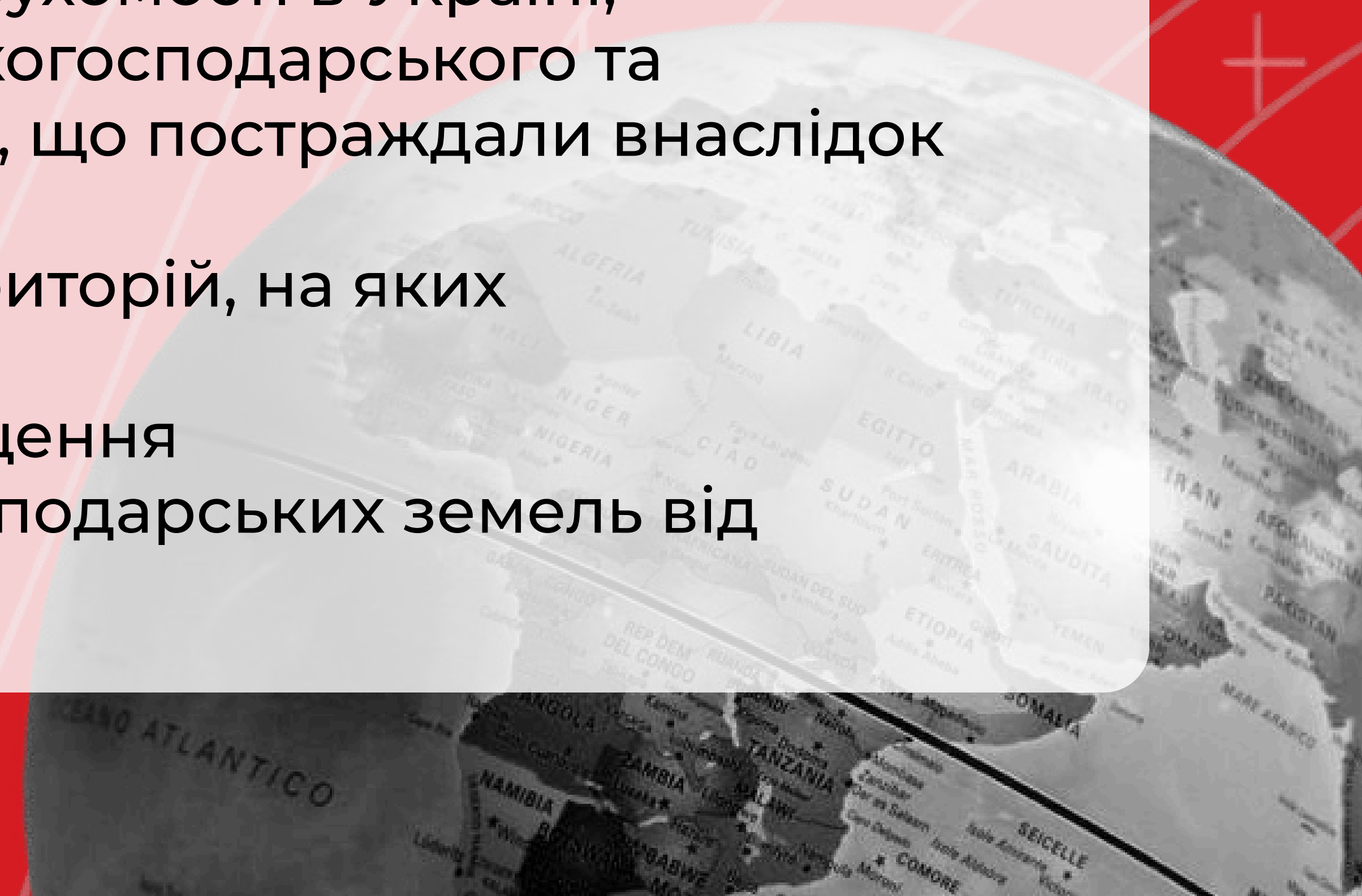


## НАУКОВА СЕКЦІЯ 1. ЗЕМЛЕУСТРІЙ ТА КАДАСТР В УМОВАХ ВОЄННОГО СТАНУ

- особливості проведення робіт із землеустрою в умовах воєнного стану;
- проблеми та перспективи інвентаризації земель;
- модернізація земельно-кадастрової системи в Україні;
- проблеми інформаційного забезпечення землеустрою в умовах воєнного стану;
- регулювання земельних відносин в умовах воєнного стану;
- просторове планування сьогодення і перспективи;
- рекультивація та знезараження від боєприпасів земель, що постраждали внаслідок ведення бойових дій;
- перспективи розвитку землеустрою і земельного кадастру у повоєнний час;
- реорганізація урбаністичного простору, що постраждав під час бойових дій;

## **НАУКОВА СЕКЦІЯ 2. ОЦІНКА ЗЕМЕЛЬ І ЗБИТКІВ ЗАВДАНИХ ЗЕМЕЛЬНОМУ ФОНДУ**

- оновлення методики нормативної грошової оцінки земель;
- перспективи масової оцінки нерухомості в Україні;
- проблеми оцінки земель сільськогосподарського та лісогосподарського призначення, що постраждали внаслідок бойових дій;
- запровадження моніторингу територій, на яких проводились бойові дії;
- проблеми розмінування та очищення сільськогосподарських та лісогосподарських земель від вибухонебезпечних предметів.



## НАУКОВА СЕКЦІЯ 3. ТОПОГРАФО-ГЕОДЕЗИЧНА І КАРТОГРАФІЧНА ДІЯЛЬНІСТЬ

- топографо-геодезичне забезпечення землеустрою під час воєнного стану;
- розбудова Національної інфраструктури геопросторових даних;
- технології мобільного і безпілотного картографування;
- застосування безпілотних технологій для моніторингу та охорони об'єктів історико-культурної спадщини;
- використання безпілотних літаючих засобів в умовах воєнного стану;
- перспективи й ефективність армій військових та агродронів на полі бою;
- розвиток й використання систем супутникової навігації в інтересах безпеки та оборони держави;
- використання даних ДЗЗ при регулюванні земельних відносин.

1. Обсяг: 1-3 сторінки формату А4.
2. Шрифт: Times New Roman, кегль 14; інтервал -1,15.
3. Поля: всі по 2 см.
4. Абзац: 1,25 см.
5. Зверху сторінки – прізвище, ініціали автора, після чого ставиться виноска – зірочка «\*»; внизу сторінки до виноски робиться запис 10 шрифтом Times New Roman. Зазначається: перший рядок – статус автора: студент, аспірант, здобувач, викладач тощо; курс, спеціальність (вирівнювання по ширині), другий рядок – місце навчання, роботи; третій рядок – науковий керівник, його науковий ступінь та посада.
6. Список використаних джерел (не більше 10) розміщується після тексту тез доповіді. Джерела розташовуються в порядку їх згадування в тексті. Посилання у тексті оформлюються в квадратних дужках.

7. Тези можуть бути подані й за іншими напрямами, але у межах теми конференції. Тези, що не відповідають зазначеним вимогам і надіслані після вказаної дати, розглядатися не будуть, а їх автори права участі в конференції не матимуть.
8. Кращі доповіді конференції будуть рекомендовані до опублікування як статті у науково-практичному журналі «Землеустрій, кадастр і моніторинг земель» (ISSN 2518-7325).
9. Оргкомітет не несе відповідальність за зміст поданих тез і залишає за собою право відбору матеріалів для їх включення до збірника.
10. Тези надсилати на електронну адресу: [studorgfzv@gmail.com](mailto:studorgfzv@gmail.com)
11. Кінцевий термін подання тез – 19 лютого 2025 року (включно).

# ВИМОГИ

*до оформлення тез*



*програма*  
**ГЕОРОІНТ 2025**



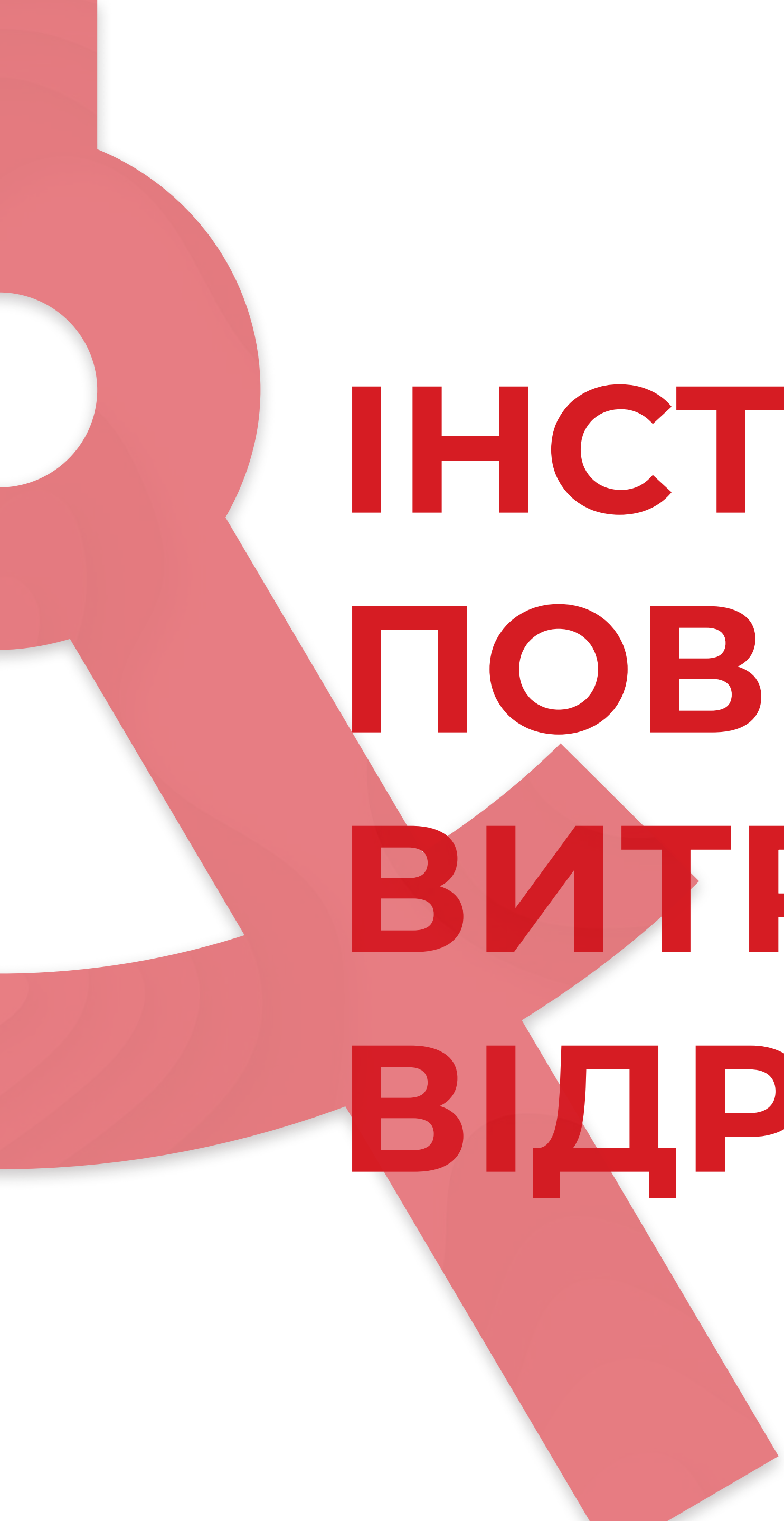
**6 березня 2025 року**


- 08:00 – 09:00 Приїзд учасників, поселення
- 09:00 – 10:00 Виставка геодезичних приладів й обладнання, реєстрація учасників
- 10:00 – 13:00 Пленарне засідання
- 13:00 – 14:00 Перерва
- 14:00 – 16:00 Майстер-класи від партнерів
- 14:00 – 16:00 Секційні засідання (ауд. 211, ауд. 222, ауд. 234 навчальний корпус №6)
- 17:00 – 20:00 Студентський квартирник

**7 березня 2025 року**

- 09:00 –12:00 Секційні засідання
- 12:00 –14:00 Екскурсія Університетом
- 14:00 –17:00 Екскурсії містом
- 17:00 –18:00 Від'їзд

The program is subject to changes\*



**ІНСТРУКЦІЯ ПО  
ПОВЕРНЕННЮ КОШТІВ,  
ВИТРАЧЕНИХ ЗА ЧАС  
ВІДРЯДЖЕННЯ** 

## **Вітаємо, колеги!**

**Упродовж відрядження вами будуть витрачені особисті кошти, які ви зможете повернути, виконавши наступні умови**

**1. Напишіть заяву про відрядження до канцелярії, прикріпивши до неї запрошення та необхідні візи (зауважте, що від'їзд на конференцію і з конференції буде займати ще два додаткові дні, тож вкажіть тривалість поїздки на 2 дні більше).**

**2. Університет робить наказ щодо відрядження, у якому будуть вказані усі умови.**

**3. Прив'яжіть свою картку для виплат до зарплатної програми університету.**


**4. По приїзду, завітавши до канцелярії, ви отримаєте звіт, який потрібно буде заповнити ( до звіту кріпите чеки за дорогу, харчування та проживання, які ми надамо) + вам будуть нараховані добові кошти.**

**5. Після усіх попередніх операцій на вашу карту повернуться кошти, витрачені за час поїздки.**

### **ЗВЕРНІТЬ УВАГУ**

**Система повернення коштів може бути різною у кожному ЗВО, тому деякі моменти уточнюйте у бухгалтерії або канцелярії навчального закладу.**

# РЕЄСТРАЦІЯ



Реєстрація на конференцію здійснюється за он-лайн формою. Для участі у конференції учаснику необхідно до 21 лютого 2025 року (включно) заповнити реєстраційну форму, яка доступна за [\[посиланням\]](#) або за qr-кодом.

# КОН ТАК ТУ

## АДРЕСА ОРГКОМІТЕТУ І КОНТАКТУ

03040, Україна, Київ, вул.  
Васильківська, 17,  
НУБіП України, навчальний  
корпус №6.

E-mail: [studorgfzv@gmail.com](mailto:studorgfzv@gmail.com)

Контактна особа щодо участі у  
заході Клос Анастасія,  
тел. +380 99 223 24 52