

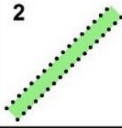

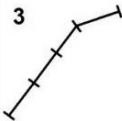




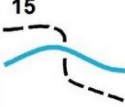





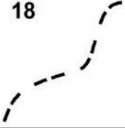
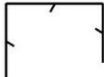





ТЕСТОВІ ЗАВДАННЯ № 8

для перевірки теоретичних знань з фізичного виховання
спеціалізація «Кантрі-крос», спортивне орієнтування
тести на знання умовних знаків спортивних карт
для студентів 1-2 курсів денної форми навчання НУБіП України

Умовні знаки

Тест 2.2

1		а) контрольний пункт б) пункт підживлення в) фініш	11		а) незначна водна канава б) вузька просіка в) струмок, що долається
2		а) вузька просіка б) ріка в) широка заросла просіка	12		а) стрільбище б) годівниця в) висока вежа
3		а) кам'яна стіна б) лінія електропередачі в) висока загорожа	13		а) голі скелі б) відкритий пісок в) купиняста поверхня
4		а) воронка б) бергштрих в) криниця	14		а) покращена ґрунтова дорога б) трубопровід в) автоагістраль
5		а) рослинність, прохідна у певному напрямку б) поселення в) виноградник	15		а) переправа без моста б) тунель в) переправа з мостом
6		а) руїни б) будівля в) поселення	16		а) мікрогорбик б) камінь в) спеціальний об'єкт рослинності
7		а) нечітке болото б) болото в) непрохідне болото	17		а) кам'яна огорожа б) трубопровід в) залізниця
8		а) ставок б) джерело в) колодязь	18		а) нечітка стежина б) покращена ґрунтова дорога в) шосе
9		а) огорожа б) висока огорожа в) лінія електропередачі	19		а) земляний обрив б) промоїна в) земляний вал
10		а) канава б) зруйнований земляний вал в) земляний обрив	20		а) відкритий простір б) середньопрохідна рослинність в) середньопрохідний підлісок

Умовні знаки спортивних карт розміщені на сторінці секції [спортивне орієнтування](https://nubip.edu.ua/node/9142) НУБіП України (<https://nubip.edu.ua/node/9142>)

Підготував В'ячеслав Пархоменко – старший викладач кафедри фізичного виховання НУБіП України © Київ 2020