


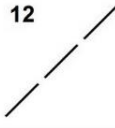

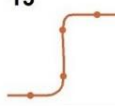






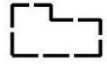









## ТЕСТОВІ ЗАВДАННЯ № 7

для перевірки теоретичних знань з фізичного виховання  
спеціалізація «Кантрі-крос», спортивне орієнтування  
тести на знання умовних знаків спортивних карт  
для студентів 1-2 курсів денної форми навчання НУБіП України

### Умовні знаки Тест 2.1

1 	а) сад б) відкритий простір в) ліс, прохідний в певному напрямку	11 	а) яма б) урвище в) горб
2 	а) нечітке болото б) болото в) непрохідне болото	12 	а) вузька просіка б) водяна канава в) лісова дорога
3 	а) особливий об'єкт рель'єфу б) воронка в) мікрогорбик	13 	а) земляний обрив б) земляний вал в) основна горизонталь
4 	а) камінь б) криниця в) скельна яма	14 	а) озеро б) заборонена територія в) непрохідне болото
5 	а) незначна водна канава б) підпірний мур (непрохідний) в) стежка	15 	а) суха канава б) стежинка в) мала промоїна
6 	а) переправа з мостом б) тунель в) трубопровід, що не долається	16 	а) заборонений шлях б) межа, яку заборонено перетинати в) розмічений шлях (маркіровка)
7 	а) руїни б) будівля в) поселення	17 	а) стрільбище б) годівниця в) стрілка напряму магнітного меридіану
8 	а) висока вежа б) мала вежа в) церква	18 	а) земляний вал б) промоїна в) бергштрих
9 	а) тунель б) переправа з мостом в) переправа без мосту	19 	а) важкопрохідна рослинність б) голі скелі в) виноградник
10 	а) висока загорожа б) кам'яний мур в) прохід в огорожі	20 	а) пункт початку орієнтування б) пункт підживлення в) контрольний пункт

Умовні знаки спортивних карт розміщені на сторінці секції [спортивне орієнтування](https://nubip.edu.ua/node/9142) НУБіП України (<https://nubip.edu.ua/node/9142> )

Підготував В'ячеслав Пархоменко – старший викладач кафедри фізичного виховання НУБіП України © Київ 2020