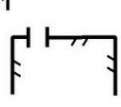
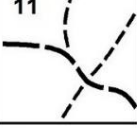




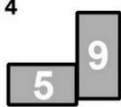









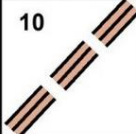



ТЕСТОВІ ЗАВДАННЯ

для перевірки теоретичних знань з фізичного виховання
спеціалізація «Кантрі-крос», спортивне орієнтування
тести на знання умовних знаків спортивних карт
для студентів 1-2 курсів денної форми навчання НУБіП України

Умовні знаки Тест 2.5

1 	а) руїни б) трубопровід в) прохід в загорожі	11 	а) нечітка розвилка стежок б) трубопровід в) шосе
2 	а) автомагістраль б) яма в) земляний обрив	12 	а) криниця б) мікротераса в) мікрогорбик
3 	а) кам'янистий ґрунт б) відкритий простір в) сад	13 	а) незначна водна канава б) трубопровід в) струмок, що долається
4 	а) руїни б) будівля в) голі скелі	14 	а) покращена ґрунтова дорога б) автомагістраль в) струмок, що не долається
5 	а) озеро б) непрохідне болото в) прохідне болото	15 v	а) скельна яма б) яма з водою в) криниця
6 	а) спеціальний об'єкт рослинності б) колодязь в) кам'яний копець	16 	а) нечіткий контур рослинності б) нечітке болото в) відкритий пісок
7 	а) напіввідкритий простір б) поселення в) асфальтований майданчик	17 x	а) мікрогорбик б) особливий штучний об'єкт в) мала вежа
8 	а) особливий об'єкт гідрографії б) мала вежа в) мікрогорбик	18 	а) заборонена територія б) непрохідне болото в) поселення
9 	а) тунель б) руїни будівлі в) зруйнований кам'яний мур	19 	а) сад б) руїни в) кам'яний розсіп
10 	а) висока загорожа б) широка відкрита просіка в) автомагістраль, що будується	20 	а) пункт підживлення б) пункт початку орієнтування в) контрольний пункт

Умовні знаки спортивних карт розміщені на сторінці секції [спортивне орієнтування](https://nubip.edu.ua/node/9142) НУБіП України (<https://nubip.edu.ua/node/9142>)

Підготував В'ячеслав Пархоменко – старший викладач кафедри фізичного виховання НУБіП України © Київ 2020