

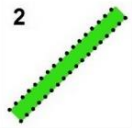




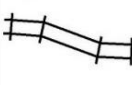









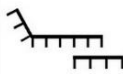




ТЕСТОВІ ЗАВДАННЯ

для перевірки теоретичних знань з фізичного виховання
спеціалізація «Кантрі-крос», спортивне орієнтування
тести на знання умовних знаків спортивних карт
для студентів 1-2 курсів денної форми навчання НУБіП України

Умовні знаки

Тест 2.4

1 	а) середньопрохідна рослинність б) відкритий простір в) поселення	11 	а) джерело з чітким витокком б) вхід до печери в) мала промоїна
2 	а) шосе б) трубопрлід в) широка заросла просіка	12 	а) криниця б) кам'яний копець в) мікроямка
3 	а) криниця б) прохідне болото малої площі в) ставок	13 	а) важкопрохідний підлісок б) поселення в) сад
4 	а) група каменів б) висока вежа в) камінь	14 	а) лісова дорога б) лінія електропередачі (парні опори) в) залізниця
5 	а) прохідне болото б) ліс, прохідний в певному напрямку в) важкопрохідний підлісок	15 	а) джерело б) позамасштабна ямка в) мікрогорбик
6 	а) дорога (вулиця) з тротуарами б) незначна водна канава в) лісова дорога	16 	а) тунель б) пішохідний місток в) камінь
7 	а) поселення б) відкритий пісок в) сад	17 	а) вхід до печери б) група каменів в) джерело
8 	а) поселення б) асфальтований майданчик в) важкопрохідний підлісок	18 	а) місце проходу чи переходу б) тунель в) будівля
9 	а) трубопровід б) земляний вал в) кам'яний мур	19 	а) прохідна скельна стіна б) руїни в) високий кам'яний мур
10 	а) спеціальний об'єкт рослинності б) мікрогорбик в) джерело	20 	а) відкритий простір б) болото в) голі скелі

Умовні знаки спортивних карт розміщені на сторінці секції [спортивне орієнтування](https://nubip.edu.ua/node/9142) НУБіП України (<https://nubip.edu.ua/node/9142>)

Підготував В'ячеслав Пархоменко – старший викладач кафедри фізичного виховання НУБіП України © Київ 2020