
















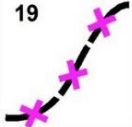




ТЕСТОВІ ЗАВДАННЯ

для перевірки теоретичних знань з фізичного виховання
спеціалізація «Кантрі-крос», спортивне орієнтування
тести на знання умовних знаків спортивних карт
для студентів 1-2 курсів денної форми навчання НУБіП України

Умовні знаки Тест 2.3

1 	а) стежка б) трубопровід в) шосе	11 	а) сад б) відкритий простір в) поселення
2 	а) криниця б) мікрогорбик в) будівля	12 	а) воронка б) мала вежа в) годівниця
3 	а) незначна водна канава б) автомагістраль в) струмок, що долається	13 	а) просіка б) трубопровід в) шосе
4 	а) руїни б) ліс, прохідний в певному напрямку в) відкритий простір	14 	а) пункт першої медичної допомоги б) висока вежа в) церква
5 	а) незначна водна канава б) непрохідне болото в) прохідне болото	15 	а) камінь б) особливий штучний об'єкт в) стежка
6 	а) будівля б) тунель в) кам'яний копець	16 	а) горб б) яма в) відкритий пісок
7 	а) напіввідкритий простір б) поселення в) асфальтований майданчик	17 	а) руїни б) будівля в) могила
8 	а) яма з водою б) мала вежа в) мікрогорбик	18 	а) сад б) відкритий простір в) чистий ліс
9 	а) тунель б) руїни в) високий кам'яний мур	19 	а) тунель б) заборонений шлях в) переправа без мосту
10 	а) висока загорожа б) широка відкрита просіка в) автомагістраль	20 	а) струмок б) болото в) озеро

Умовні знаки спортивних карт розміщені на сторінці секції [спортивне орієнтування](https://nubip.edu.ua/node/9142) НУБіП України (<https://nubip.edu.ua/node/9142>)

Підготував В'ячеслав Пархоменко – старший викладач кафедри фізичного виховання
НУБіП України © Київ 2020