

НУБІП України

«Розклад екзаменаційної сесії»

«ЗАТВЕРДЖУЮ»

Начальник навчального відділу
Петро ДРОЗД

" 12 " червня 2026 р.

РОЗКЛАД
складання екзаменів студентами I курсу ОС «Бакалавр»
факультету землевпорядкування
спеціальності «Геодезія та землеустрій»
Початок екзаменаційної сесії з 18 травня по 30 травня 2026 р.

№ з/п	Назва дисципліни	1 група	2 група (англомовна)	3 група
1.	Іноземна мова	29.05. ^{1-2н.} 111к6	21.05. ^{1-2н.} 111к6	23.05. ^{1-2н.} 111к6
2.	Українська мова за професійним спрямуванням	19.05. ^{1-2н.} 111к6	23.05. ^{1-2н.} 107к6	25.05. ^{1-2н.} 135к11 ✓
3.	Топографія	21.05. ^{1-2н.} 110к6	25.05. ^{1-2н.} 110к6	27.05. ^{1-2н.} 110к6
4.	Ґрунтознавство з основами геології/агрохімії/геоботаніки	23.05. ^{1-2н.} 14к2; 33к2; 40к2	27.05. ^{1-2н.} 14к2; 40к2; (3-4н.) 03к1	29.05. ^{1-2н.} (5-4н.) 14к2; 53к2; (4-2н.) 40к2
5.	Фізика	25.05. ^{1-2н.} 321к11	29.05. ^{1-2н.} 3-4н. 321к11	19.05. ^{1-2н.} 3-4н. 321к11
6.	Геоінформатика, інформатика й програмування	27.05. ^{1-2н.} 103к6	19.05. ^{1-2н.} 103к6	21.05. ^{1-2н.} 103к6

До початку екзаменаційної сесії студентам необхідно скласти заліки з наступних дисциплін:

Фізичне виховання
Інженерна графіка
Вища математика
Загальна екологія

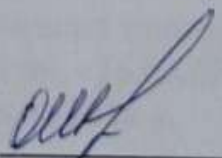
Ознайомча практика – 01.06 - 05.06.2026 р.

Навчальна практика з геоінформатики, інформатика й програмування – 08.06 - 12.06.2026 р.

Навчальна практика з ґрунтознавства – 15.06 - 26.06.2026 р.

Навчальна практика з топографії – 20.07 - 14.08.2026 р.

Декан факультету


(підпис)

Олександр ШЕВЧЕНКО
(прізвище, ініціали)

“ЗАТВЕРДЖУЮ”

Начальник навчального відділу

Петро ДРОЗД

“ 18 ” квітня 20 26 р.

РОЗКЛАД

складання екзаменів студентами I курсу (скорочений термін) ОС «Бакалавр»
факультету землевпорядкування
спеціальності «Геодезія та землеустрій»

Початок екзаменаційної сесії з 18 травня по 30 травня 2026 р.

№ з/п	Назва дисципліни	1 група
1.	Геодезія	19.05. 1-2 н. 120 е. 6
2.	Електронні геодезичні прилади	21.05. 1-2 н. 107 е. 6
3.	Інженерна інфраструктура території	23.05. 1-2 н. 120 е. 6
4.	Ґрунтознавство з основами геоботаніки	25.05. 3-4 н. 53 е. 21
5.	Математичне опрацювання та аналіз геоданих	27.05. 3-4 н. 10 е. 6
6.	Основи землеробства та рослинництва	29.05. 1-2 н. 23 е. 7

До початку екзаменаційної сесії студентам необхідно скласти заліки з наступних дисциплін:

Землеустрій
Правова культура особистості
Теоретична підготовка базової загальновійськової підготовки (Основи національного спротиву)

Курсовий проект – з дисципліни «Геодезія»

Навчальна практика з ґрунтознавства – 01.06 - 05.06.2026 р.

Навчальна практика з електронних геодезичних приладів – 08.06. - 19.06.2026 р.

Навчальна практика із землеробства – 22.06. - 26.06.2026 р.

Навчальна практика з геодезії – 20.07 - 14.08.2026 р.

Декан факультету



(підпис)

Олександр ШЕВЧЕНКО
(прізвище, ініціал)

«Розклад екзаменаційної сесії»

«ЗАТВЕРДЖУЮ»

Начальник навчального відділу

Петро ДРОЗД

"dd" 2026 р.

РОЗКЛАД

складання екзаменів студентами 2 курсу ОС «Бакалавр»
факультету землевпорядкування
спеціальності «Геодезія та землеустрій»

Початок екзаменаційної сесії з 18 травня по 30 травня 2026 р.

№ з/п	Назва дисципліни	1 група	2 група (англ)	3 група
1.	Основи землеробства та рослинництва	3-4 н. 23є7 27.05.	3-4 н. 23є7 18.05.	20.05. 3-4 н. 23є7
2.	Геодезія	1-2 н. 18.05. 107к6	20.05. 1-2 н. 107к6	22.05. 3-4 н. 107к6
3.	Інженерна інфраструктура територій	1-2 н. 111к6 22.05.	1-2 н. 29.05. 103к6	27.05. 1-2 н. 111к6
4.	Електронні геодезичні прилади	3-4 н. 20.05. 107к6	25.05. 3-4 н. 107к6	18.05. 3-4 н. 111к6
5.	Математичне опрацювання та аналіз геоданих	1-2 н. 10к6 29.05.	3-4 н. 22.05. 10к6	29.05. 3-4 н. 10к6

До початку екзаменаційної сесії студентам необхідно скласти заліки з наступних дисциплін:

Землеустрій
Безпека праці та життєдіяльності
Правова культура особистості
Фізичне виховання
Теоретична підготовка базової загальновійськової підготовки (Основи національного спротиву)

Курсовий проект – з дисципліни «Геодезія»

Навчальна практика з електронних геодезичних приладів – 01.06. - 12.06.2026 р.

Навчальна практика з геоінформатики, інформатики й програмування – 15.06. - 19.06.2026 р.

Навчальна практика із землеробства – 22.06. - 26.06.2026 р.

Навчальна практика з геодезії – 20.07 - 14.08.2026 р.

Декан факультету


(підпис)
Олександр ШЕВЧЕНКО
(прізвище, ініціали)

«Розклад екзаменаційної сесії»

“ЗАТВЕРДЖУЮ”

Начальник навчального відділу
Петро ДРОЗД“ dd ” *Квітень* 20 *26* р.

РОЗКЛАД

складання екзаменів студентами 2 курсу (скорочений термін) ОС «Бакалавр»
факультету землепорядкування
спеціальності «Геодезія та землеустрій»

Початок екзаменаційної сесії з 18 травня по 30 травня 2026 р.

№ з/п	Назва дисципліни	1 група
1.	Геодезичні роботи в землеустрої	19.05. <i>1-2 н. 127к6</i>
2.	Фотограмметрія та дистанційне зондування	21.05. <i>1-2 н. 127к6</i>
3.	Земельний кадастр	26.05. <i>1-2 н. 205к6</i>
4.	Землеустрій	23.05. <i>1-2 н. 211к6</i>
5.	Управління земельними ресурсами	28.05. <i>3-4 н. 127к6</i>

До початку екзаменаційної сесії студентам необхідно скласти заліки з наступних дисциплін:

Супутникова геодезія та сферична астрономія
Цифрові плани і карти


Курсовий проект – з дисципліни «Землеустрій»

Навчальна практика із фотограмметрії та дистанційного зондування – 01.06 – 12.06.2026 р.

Навчальна практика із геодезичних робіт при землеустрої – 15.06 - 26.06.2026 р.

Виробнича практика – 29.06 - 24.07.2026 р.

Декан факультету


(підпис)
Олександр ШЕВЧЕНКО
(прізвище, ініціали)

«Розклад екзаменаційної сесії»

“ЗАТВЕРДЖУЮ”

Начальник навчального відділу
 Петро ДРОЗД
 “ 22 ” *квітня* 20*26* р.

РОЗКЛАД

складання екзаменів студентами 3 курсу ОС «Бакалавр»
 факультету землевпорядкування
 спеціальності «Геодезія та землеустрій»

Початок екзаменаційної сесії з 18 травня по 30 травня 2026 р.

№ з/п	Назва дисципліни	1 група	2 група (англ)
1.	Фотограмметрія та дистанційне зондування	19.05.	23.05.
2.	Земельний кадастр	21.05.	19.05.
3.	Землеустрій	23.05.	21.05.
4.	Геодезичні роботи в землеустрої	26.05.	<i>1-2 н. 127 к. 6</i>
	Топографо-геодезичне забезпечення земельно-кадастрових робіт	26.05.	<i>1-2 н. 10 к. 6</i>
	Геоінформаційні технології	26.05.	<i>1-2 н. 103 к. 6</i>
5.	Управління земельними ресурсами	28.05.	<i>3-4 н. 107 к. 6</i>
	Розробка веб-застосувань	28.05.	<i>3-4 н. 120 к. 6</i>
	GNSS спостереження в прикладних задачах геодезії	28.05.	<i>3-4 н. 10 к. 6</i>

До початку екзаменаційної сесії студентам необхідно скласти заліки з наступних дисциплін:

Супутникова геодезія та сферична астрономія
Цифрові плани і карти

Курсовий проект – з дисципліни «Землеустрій»

Навчальна практика із фотограмметрії та дистанційного зондування – 01.06 - 12.06.2026 р.
 Навчальна практика 3-го курсу (геодезичні роботи при землеустрої; топографо-геодезичне забезпечення земельно-кадастрових робіт; геоінформаційні технології) – 15.06 - 26.06.2026 р.
 Виробнича практика 3-го курсу – 29.06 - 24.07.2026 р.

Декан факультету

(підпис)

Олександр ШЕВЧЕНКО
 (прізвище, ініціали)

«Розклад екзаменаційної сесії»

«ЗАТВЕРДЖУЮ»

Начальник навчального відділу

Петро ДРОЗД

" 22 " *Квітня* 2026 р.

РОЗКЛАД

складання екзаменів студентами 3 курсу (скорочений термін) ОС «Бакалавр»
факультету землепорядкування
спеціальності «Геодезія та землеустрій»

Початок екзаменаційної сесії з 18 травня по 30 травня 2026 р.

№ з/п	Назва дисципліни	1 група
1.	Планування територій населених пунктів	18.05. 1-2 н. 20к. 6
2.	Іноземна мова	20.05. 1-2 н. 11к. 6
3.	Землеустрій	22.05. 1-2 н. 205к. 6
4.	Містобудівний кадастр	25.05. 1-2 н. 205к. 6
5.	Інвестиційний аналіз	28.05. 1-2 н. 211к. 6
	Тематичне картографування земель	28.05. 1-2 н. 10к. 6
	Просторова організація сівозмін	28.05. 1-2 н. 160к. 6

До початку екзаменаційної сесії студентам необхідно скласти залік з дисципліни:

Агролісомеліорація

Геоінформаційні земельно-кадастрові системи

Курсовий проект – з дисципліни «Планування територій населених пунктів»

Державна атестація (захист бакалаврської кваліфікаційної роботи) 15-19.06.2026 р.

Декан факультету


(підпис)

Олександр ШЕВЧЕНКО
(прізвище, ініціал)

«Розклад екзаменаційної сесії»

“ЗАТВЕРДЖУЮ”

Начальник навчального відділу
Петро ДРОЗД

“ 22 ” квітня 2026 р.

РОЗКЛАД

складання екзаменів студентами 4 курсу ОС «Бакалавр»
факультету землевпорядкування
спеціальності «Геодезія та землеустрій»

Початок екзаменаційної сесії з 18 травня по 30 травня 2026 р.

№ з/п	Назва дисципліни	1 група	2 група (англ)
1.	Планування територій населених пунктів	22.05. 1-2 н. 211к6	20.05. 1-2 н. 211к6
2.	Іноземна мова	18.05. 3-4 211к6	22.05. 3-4 н. 211к6
3.	Землеустрій	20.05. 1-2 н. 127к6	18.05. 3-4 н. 127к6
4.	Містобудівний кадастр	27.05. 1-2 н. 211к6	29.05. 1-2 н. 211к6
5.	Інвестиційний аналіз	25.05. 1-2 н. 211к6	
	Тематичне картографування земель	25.05. 1-2 н. 10к6	
	Просторова організація сівозмін	25.05. 1-2 н. 120к6	

До початку екзаменаційної сесії студентам необхідно скласти заліки з наступних дисциплін:

Агролісомеліорація
Геоінформаційні земельно-кадастрові системи

Курсовий проект – з дисципліни «Планування територій населених пунктів»

Державна атестація (захист бакалаврської кваліфікаційної роботи) 15-19.06.2026 р.

Декан факультету


(підпис)

Олександр ШЕВЧЕНКО
(прізвище, ініціали)

НУБіП України

Ф-7.5-2.1.6-10

“ЗАТВЕРДЖУЮ”

Начальник навчального відділу

Петро ДРОЗД

“ 14 квітня 20 26 р.”

«Розклад екзаменаційної сесії»

РОЗКЛАД

складання екзаменів студентами 1 року навчання ОС «Магістр»
факультету землепорядкування
спеціальність «Геодезія та землеустрій»
Початок екзаменаційної сесії з 18 травня по 30 травня 2026 р.

№ з/п	Назва дисципліни	1 група		2 група		3 група			
		Землеустрій та кадастр		Охорона земель		Геоінформаційні системи в землеустрої		Оцінка землі та нерухомого майна	
1.	Робоче проектування	18.05.	1-2 н. 18.05.26	20.05.	1-2 н. 18.05.26	22.05.	1-2 н. 18.05.26	22.05.	1-2 н. 18.05.26
2.	Моніторингові дослідження в геодезії та землеустрої	20.05.	3-4 н. 18.05.26	22.05.	1-2 н. 18.05.26	18.05.	1-2 н. 18.05.26	18.05.	1-2 н. 18.05.26
3.	Організація топографо-геодезичної діяльності та землепорядних робіт	22.05.	3-4 н. 18.05.26	18.05.	1-2 н. 18.05.26	20.05.	3-4 н. 18.05.26	20.05.	3-4 н. 18.05.26
4.	Управління якістю землепорядних робіт	26.05.	1-2 н. 18.05.26						
	Контроль за використанням земель			26.05.	1-2 н. 18.05.26				
	Геопросторовий аналіз					26.05.	3-4 н. 18.05.26		
	Кадастри природних ресурсів							26.05.	3-4 н. 18.05.26

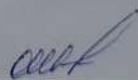
До початку екзаменаційної сесії студентам необхідно скласти заліки з наступних дисциплін:

Регулювання ринку земель та нерухомості
Вибіркова дисципліна 1
Вибіркова дисципліна 2

Курсовий проект – з дисципліни «Робоче проектування»

Виробнича практика – з 01 червня по 10 липня 2026 р.

Декан факультету


(підпис)

Олександр ШЕВЧЕНКО
(прізвище, ініціали)